

Nodalījuma noraksts

Vidzemes rajona tiesa

Ērgļu pagasta zemesgrāmatas nodalījums Nr. 100000618951

Kadastra numurs: 70540050066

Oškalna iela 14, Ērgļi, Ērgļu pag., Madonas nov.

I daļas 1.iedaļa Nekustams īpašums, servitūti un reālīnastas, pievienotie zemes gabali	Domājamā daļa	Platība, lielums
1.1. Zemes vienība (kadastra apzīmējums 70540050064). 1.2. Būve (kadastra apzīmējums 70540050007001). 1.3. Būve (kadastra apzīmējums 70540050007002). 1.4. Būve (kadastra apzīmējums 70540050007003). 1.5. Būve (kadastra apzīmējums 70540050007005). 1.6. Būve (kadastra apzīmējums 70540050007006). 1.7. Būve (kadastra apzīmējums 70540050007007). 1.8. Būve (kadastra apzīmējums 70540050007008). 1.9. Zemes vienība un būves atdalītas no nekustamā īpašuma, kas ierakstīts Ērgļu pagasta zemesgrāmatas nodalījumā Nr. 157. <i>Žurn. Nr. 300005455228, lēmums 19.10.2021., tiesnese Sanita Vilciņa</i>		5.766 ha
II daļas 1.iedaļa Nekustama īpašuma īpašnieks, īpašumtiesību pamats	Domājamā daļa	Summa
1.1. Īpašnieks: Latvijas valsts Finanšu ministrijas, reģistrācijas numurs 90000014724, personā. 1.2. Pamats: 2021.gada 1.oktobra nostiprinājuma lūgums nekustamā īpašuma sadalīšanai. <i>Žurn. Nr. 300005455228, lēmums 19.10.2021., tiesnese Sanita Vilciņa</i>	1	

Informācija par apgrūtinājumiem, kas attiecas uz īpaši aizsargājamām dabas teritorijām vai mikrolieģumiem – pieejama dabas datu pārvaldības sistēmā OZOLS <https://ozols.gov.lv/pub>

Informācijas prasītājs: Arta Tupiņa(e-lug). Pieprasījums izdarīts 22.10.2021. 9:49:41.

Maksa par informāciju fiksēta Jūsu rēķinā.

Piezīme. Saskaņā ar Eiropas Parlamenta un Padomes 2016.gada 27.aprīļa Regulu Nr.2016/679 par fizisku personu aizsardzību attiecībā uz personas datu apstrādi un šādu datu brīvu apriti un ar ko atceļ Direktīvu 95/46/EK (Vispārīgā datu aizsardzības regula) katrs informācijas pieprasījums no datubāzes tiek reģistrēts.

LR VZD VIDUSDAUGAVAS REĢIONĀLĀ NODAĻA

BŪVJU TEHNISKĀS INVENTARIZĀCIJAS LIETU KOPSAVILKUMS

Ēkas

Būves kadastra apzīmējums	Būves nosaukums	Arsienu materiāls	Virszemes stāvu skaits	Būvdjūpums (plauktm)	Apmēres laukums (kv. m)	Fiziskais nolietojums (%)	Parvalģas būvniecības pazīmes
Adrese: Madonas raj., Ērgļu pag., Ērgļi, Oškalna iela 16, Pasta indekss 4840							
70540050007001	Autogarāža	Kieģeļu mūris	1	931	258.6	50	NAV
70540050007002	Mācību garāžas galdniecība	Kieģeļu mūris	1	5721	1356.2	25	NAV
70540050007003	Mācību darbnīcas	Kieģeļu mūris	1	12726	2329.8	45	NAV
70540050007005	Mācību garāžas	Koks	1	5398	140.2	50	NAV
70540050007006	Caurlaides ēka	Kieģeļu mūris	2	460	82.2	25	NAV
70540050007007	Arkveida noliktava	Metāla konstrukcijas	1	2331	378.8	25	NAV
70540050007008	Arkveida noliktava	Metāla konstrukcijas	1	2331	378.8	25	NAV

Tehniskās inventarizācijas lietu kopsavilkuma sagatavotājs: Viola Birzniece


Izpildes datums 12.12.2005

(Paraksts)

Reģionālās nodaļas vadītājs (pilnvarotā persona)

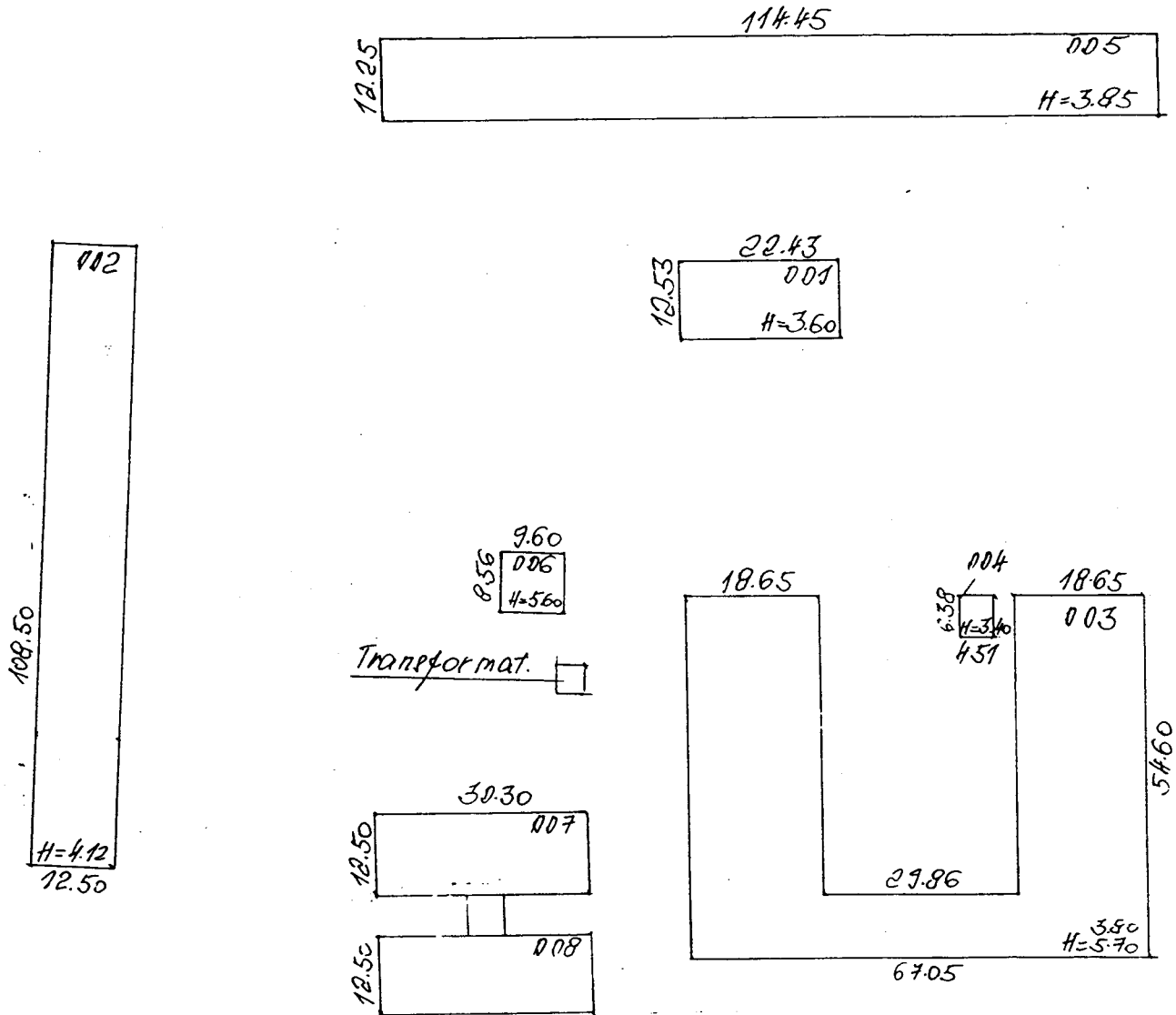
J. P. ...
(Vārds, Uzvārds)

(Paraksts)



Datums: 2006 . gada " 18 . " 01

APBUVES SKICE



LATVIJAS REPUBLIKAS VALSTS ZEMES DIENESTS
VIDUSDAUGAVAS REĢIONĀLĀ NODAĻA

**BŪVES
TEHNISKĀS INVENTARIZĀCIJAS
LIETA**

Lietas numurs	70540050007001-02
Lapu skaits	
Kadastra apzīmējums	70540050007001
Nosaukums	Autogarāža
Adrese	Oškalna iela 16, Ērgļi, Ērgļu pag., Madonas raj.

Atzīme par atsavināšanas aizliegumu vai apgrūtinājumu		
(pamatojums)	(paraksts)	(Vārds, Uzvārds)

Atzīme par reģistrāciju Nekustamā īpašuma valsts kadastra reģistrā

Tehniskās inventarizācijas izpildītāji:

Izpildes datums: 12.12.2005

Viola Birzniece

(paraksts)

Tehniskās inventarizācijas darba pārbaudītājs:

Pārbaudes datums: 19.01.2006.

(paraksts)

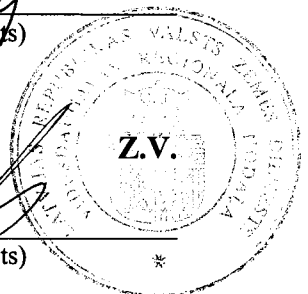
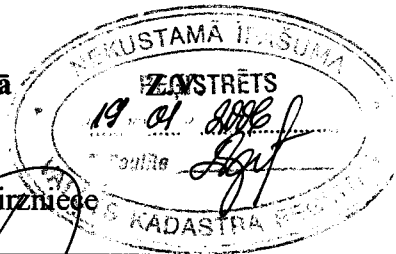
Reģionālās nodaļas vadītājs (pilnvarotā persona):

A. Pūķis

(Vārds, Uzvārds)

(paraksts)

Datums: 2006 .gada 18 . 01



INFORMĀCIJA PAR PASŪTĪJUMU

Inventarizācijas veids:	Būves pilna atkārtotā tehniskā inventarizācija
Inventarizācijas pasūtītāji:	Ērgļu arodvidusskola
Iesniegtie dokumenti:	Pasūtījuma pieteikums
Nr. 35175	04.11.2005 Ērgļu arodvidusskola
	Ministru kabineta rīkojums
Nr. 141	03.03.2004 Latvijas Republikas Ministru kabinets
	Ministru kabineta rīkojums
Nr. 92	02.09.2005 Latvijas Republikas Ministru kabinets
	Zemesgrāmatu akts vai zemesgrāmatu nodaļas izziņa par īpašumiem, īpašuma tiesības uz kuriem ir nostiprinātas zemesgrāmatā
Nr. 157	19.01.1999 Zemesgrāmatu nodaļa

INFORMĀCIJA PAR BŪVI

Pamatinformācija	
Nosaukums	Autogarāža
Galvenais lietošanas veids	1242 Garāžu ēkas
Kapitalitātes grupa	I
Virszemes stāvu skaits	1
Pazemes stāvu skaits	0
Telpu grupu skaits	1
Dzīvokļu skaits	0
Ekspluatācijas uzsākšanas gads	1968
Ekspluatācijā pieņemšanas gads	
Patvaļīgās būvniecības pazīmes	NAV
Fiziskais nolietojums	50
Apsekošanas datums	08.03.2004

Konstruktīvie elementi		
Konstruktīvais elements	Materiāls	Apraksts
Pamati	Dzelzsbetons/ betons	Apmierinošs
Ārsienas	Ķieģeļu mūris	Apmierinošs
Pārsegumi	Dzelzsbetons/ betons	Plaisas
Jumts	Cits materiāls	Ruber.caurs

Tehniskie rādītāji		
Veids	Apjoms (mērvienība)	Nosaukums
Apbūves laukums	258.6 apbūves laukuma kv.m.	
Būvtilpums	931 kub.m.	

Labiekārtojumi		
Veids	Apjoms (skaits)	Apraksts

Veids	Apjoms (skaits)	Apraksts
Centrālā apkure		
Elektroapgāde		
Aukstā ūdens apgāde		
Kanalizācija		

BŪVES EKSPLIKĀCIJA

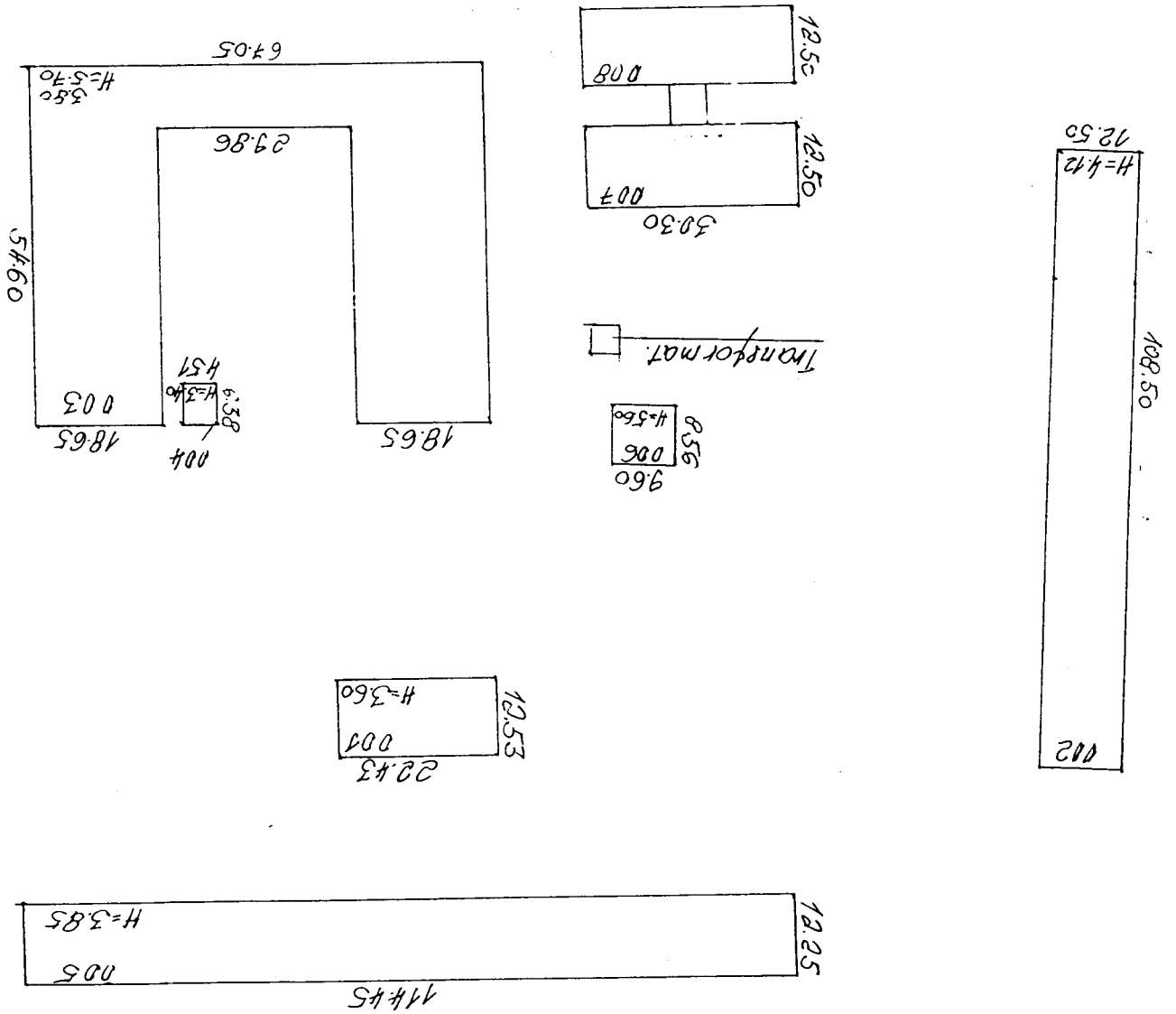
Kopējā platība	213.5
Lietderīgā platība	213.5
Nedzīvojamo telpu platība	213.5
Nedzīvojamo iekštelpu platība	213.5

TELPU GRUPAS EKSPLIKĀCIJA

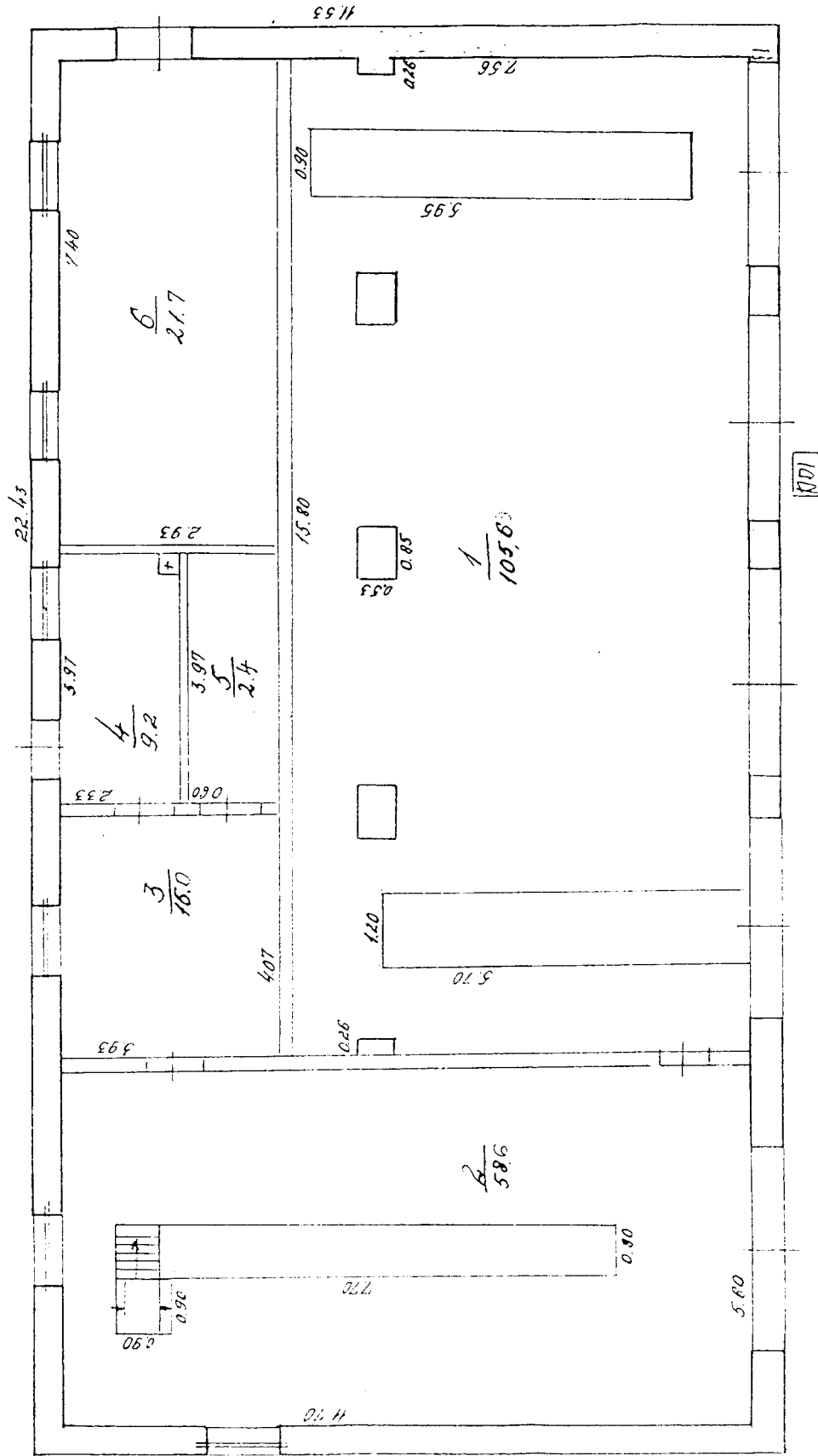
Telpu grupas numurs	AdreSES numurs	Telpu grupas nosaukums	Telpu grupas kopējā platība
001		Autogarāža	213.5

Telpu grupas numurs	AdreSES numurs	Telpu grupas lietošanas veids
001		1242 Garāžas telpu grupa

Stāvs	Telpas numurs	Telpas nosaukums	Telpas platība		Telpas augstums	Patvalīgās būvniecības pazīme
			Nedzīvojamā iekštelpa	Nedzīvojamā ārtelpa		
1	1	Garāža	105.6		3.60	
1	2	Garāža	58.6		3.60	
1	3	Noliktava	16.0		3.60	
1	4	Palīgtelpa	9.2		3.60	
1	5	Noliktava	2.4		3.60	
1	6	Darbnīca	21.7		3.60	
Kopā			213.5	0.0		
Nedzīvojamo telpu platība						213.5



BŪVES 1 STĀVA PLĀNA SHĒMA



Projekta apzīmējums: 4054 CC5 0007 001

LATVIJAS REPUBLIKAS VALSTS ZEMES DIENESTS
VIDUSDAUGAVAS REĢIONĀLĀ NODAĻA

**BŪVES
TEHNISKĀS INVENTARIZĀCIJAS
LIETA**


Lietas numurs	70540050007007-02
Lapu skaits	
Kadastra apzīmējums	70540050007007
Nosaukums	Arkveida noliktava
Adrese	Oškalna iela 16, Ērgļi, Ērgļu pag., Madonas raj.

Atzīme par atsavināšanas aizliegumu vai apgrūtinājumu		
(pamatojums)	(paraksts)	(Vārds, Uzvārds)

Atzīme par reģistrāciju Nekustamā īpašuma valsts kadastra reģistrā

Tehniskās inventarizācijas izpildītāji:
Izpildes datums: 12.12.2005

Viola Birzniece
(paraksts)



Tehniskās inventarizācijas darba pārbaudītājs:
Pārbaudes datums: 19.01.2006.

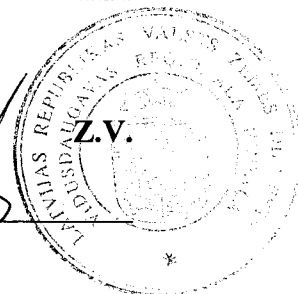
(paraksts)

Reģionālās nodaļas vadītājs (pilnvarotā persona):

(Vārds, Uzvārds)

(paraksts)

Datums: 2006. gada 18. 01



INFORMĀCIJA PAR PASŪTĪJUMU

Inventarizācijas veids:	Būves pilna atkārtotā tehniskā inventarizācija
Inventarizācijas pasūtītāji:	Ērgļu arodvidusskola
Iesniegtie dokumenti:	Pasūtījuma pieteikums
Nr. 35175	04.11.2005 Ērgļu arodvidusskola
	Ministru kabineta rīkojums
Nr. 141	03.03.2004 Latvijas Republikas Ministru kabinets
	Ministru kabineta rīkojums
Nr. 92	02.09.2005 Latvijas Republikas Ministru kabinets
	Zemesgrāmatu akts vai zemesgrāmatu nodaļas izziņa par īpašumiem, īpašuma tiesības uz kuriem ir nostiprinātas zemesgrāmatā
Nr. 157	19.01.1999 Zemesgrāmatu nodaļa

INFORMĀCIJA PAR BŪVI

Pamatinformācija	
Nosaukums	Arkveida noliktava
Galvenais lietošanas veids	1271 Lauku saimniecību nedzīvojamās ēkas
Kapitalitātes grupa	III
Virszemes stāvu skaits	1
Pazemes stāvu skaits	0
Telpu grupu skaits	1
Dzīvokļu skaits	0
Ekspluatācijas uzsākšanas gads	1987
Ekspluatācijā pieņemšanas gads	
Patvaļīgās būvniecības pazīmes	NAV
Fiziskais nolietojums	25
Apsekošanas datums	08.03.2004

Konstruktīvie elementi		
Konstruktīvais elements	Materiāls	Apraksts
Pamati	Dzelzsbetons/ betons	Labs
Ārsienas	Metāla konstrukcijas	Labs
Pārsegumi		
Jumts	Metāla konstrukcijas	Labs

Tehniskie rādītāji		
Veids	Apjoms (mērvienība)	Nosaukums
Apbūves laukums	378.8 apbūves laukuma kv.m.	
Būvtilpums	2331 kub.m.	

Labiekārtojumi		
Veids	Apjoms (skaits)	Apraksts

Veids	Apjoms (skaits)	Apraksts
Elektroapgāde		

BŪVES EKSPLIKĀCIJA

Kopējā platība	366.0
Lietderīgā platība	366.0
Nedzīvojamo telpu platība	366.0
Nedzīvojamo iekštelpu platība	366.0

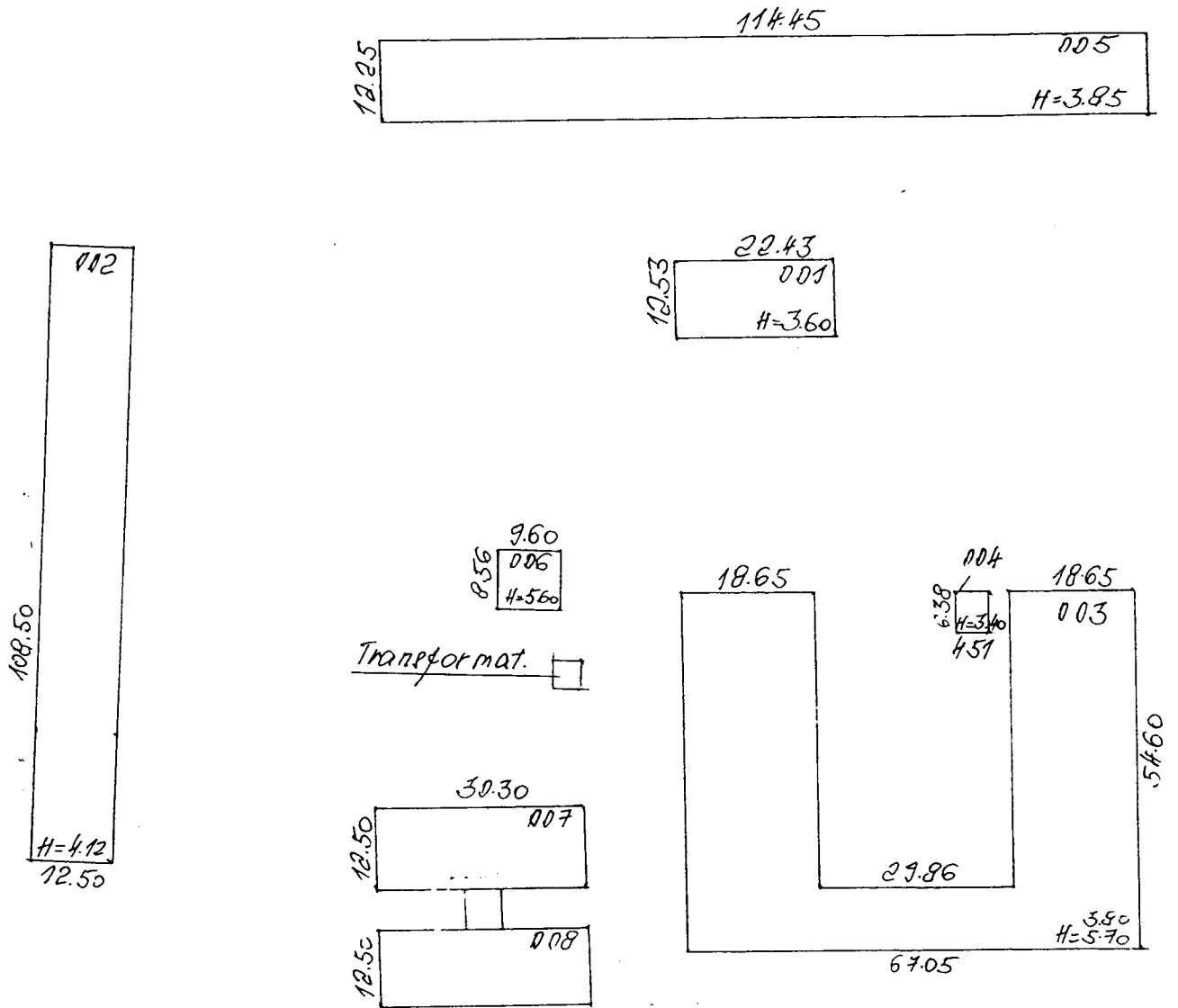
TELPU GRUPAS EKSPLIKĀCIJA

Telpu grupas numurs	AdreSES numurs	Telpu grupas nosaukums	Telpu grupas kopējā platība
001		Arkveida noliktava	366.0

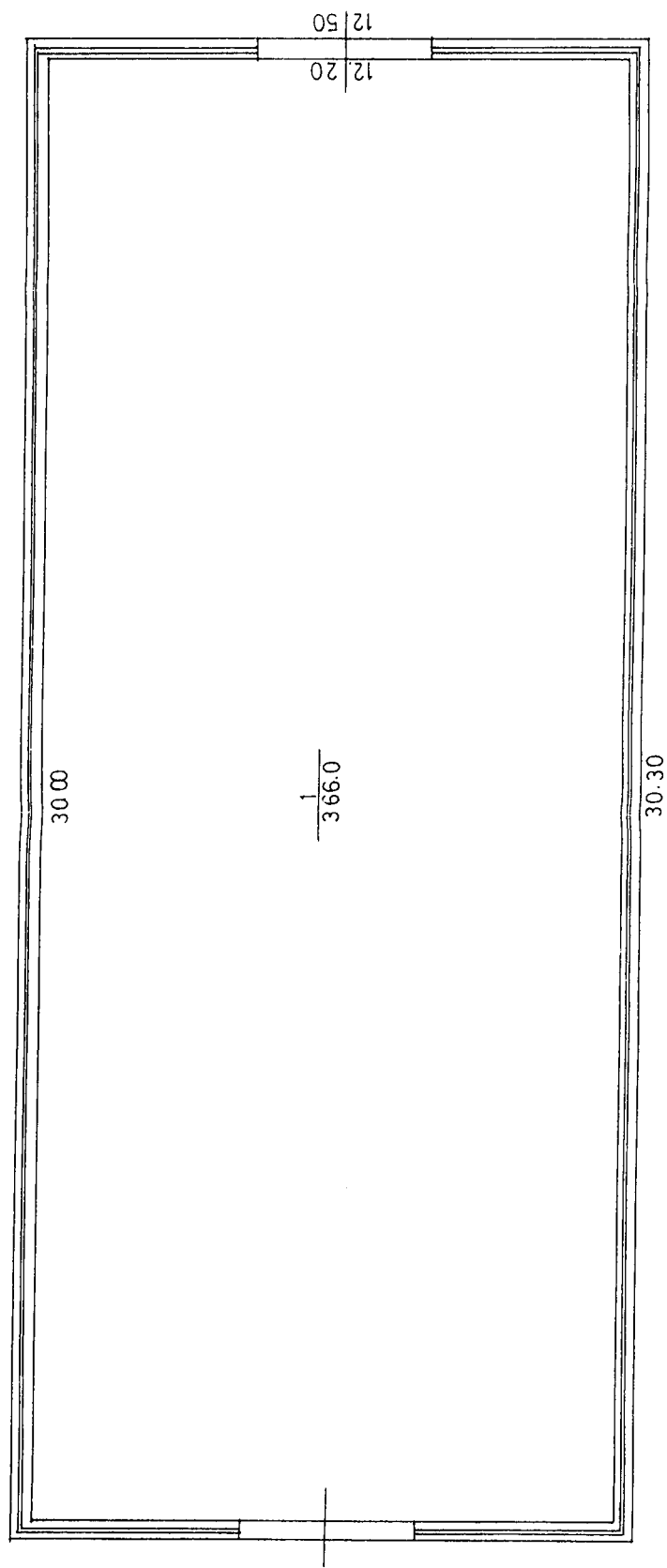
Telpu grupas numurs	AdreSES numurs	Telpu grupas lietošanas veids
001		1271 Lauku saimniecību nedzīvojamās ēkas telpu grupa

Stāvs	Telpas numurs	Telpas nosaukums	Telpas platība		Telpas augstums	Patvaļīgās būvniecības pazīme
			Nedzīvojamā iekštelpa	Nedzīvojamā ārtelpa		
1	1	Noliktava	366.0		6.80	
Kopā			366.0	0.0		
Nedzīvojamo telpu platība			366.0			

APBŪVES SKICE



BŪVES / STĀVA PLĀNA SHĒMA



LATVIJAS REPUBLIKAS VALSTS ZEMES DIENESTS
VIDUSDAUGAVAS REĢIONĀLĀ NODAĻA

**BŪVES
TEHNISKĀS INVENTARIZĀCIJAS
LIETA**


Lietas numurs	70540050007008-02
Lapu skaits	
Kadastra apzīmējums	70540050007008
Nosaukums	Arkveida noliktava
Adrese	Oškalna iela 16, Ērgļi, Ērgļu pag., Madonas raj.

Atzīme par atsavināšanas aizliegumu vai apgrūtinājumu		
(pamatojums)	(paraksts)	(Vārds, Uzvārds)

Atzīme par reģistrāciju Nekustamā īpašuma valsts kadastra reģistrā

Tehniskās inventarizācijas izpildītāji:
Izpildes datums: 12.12.2005

Viola Birzniecē
(paraksts)



Tehniskās inventarizācijas darba pārbaudītājs:
Pārbaudes datums: 19.01.2006.

(paraksts)

[Signature]


Reģionālās nodaļas vadītājs (pilnvarotā persona):

[Signature]

(Vārds, Uzvārds)

(paraksts)

[Signature]



Datums: 2006 .gada 18 . 01

INFORMĀCIJA PAR PASŪTĪJUMU

Inventarizācijas veids:	Būves pilna atkārtotā tehniskā inventarizācija
Inventarizācijas pasūtītāji:	Ērģļu arodividusskola
Iesniegtie dokumenti:	Pasūtījuma pieteikums
Nr. 35175	04.11.2005 Ērģļu arodividusskola
	Ministru kabineta rīkojums
Nr. 141	03.03.2004 Latvijas Republikas Ministru kabinets
	Ministru kabineta rīkojums
Nr. 92	02.09.2005 Latvijas Republikas Ministru kabinets
	Zemesgrāmatu akts vai zemesgrāmatu nodaļas izziņa par īpašumiem, īpašuma tiesības uz kuriem ir nostiprinātas zemesgrāmatā
Nr. 157	19.01.1999 Zemesgrāmatu nodaļa

INFORMĀCIJA PAR BŪVI

Pamatinformācija	
Nosaukums	Arkveida noliktava
Galvenais lietošanas veids	1271 Lauku saimniecību nedzīvojamās ēkas
Kapitalitātes grupa	III
Virszemes stāvu skaits	1
Pazemes stāvu skaits	0
Telpu grupu skaits	1
Dzīvokļu skaits	0
Ekspluatācijas uzsākšanas gads	1987
Ekspluatācijā pieņemšanas gads	
Patvaļīgās būvniecības pazīmes	NAV
Fiziskais nolietojums	25
Apsekošanas datums	08.03.2004

Konstruktīvie elementi		
Konstruktīvais elements	Materiāls	Apraksts
Pamati	Dzelzsbetons/ betons	Labs
Ārsienas	Metāla konstrukcijas	Labs
Pārsegumi		
Jumts	Metāla konstrukcijas	Labs

Tehniskie rādītāji		
Veids	Apjoms (mērvienība)	Nosaukums
Apbūves laukums	378.8 apbūves laukuma kv.m.	
Būvtilpums	2331 kub.m.	

Labiekārtojumi		
Veids	Apjoms (skaits)	Apraksts

Veids	Apjoms (skaits)	Apraksts
Elektroapgāde		

BŪVES EKSPLIKĀCIJA

Kopējā platība	366.0
Lietderīgā platība	366.0
Nedzīvojamo telpu platība	366.0
<i>Nedzīvojamo iekštelpu platība</i>	366.0

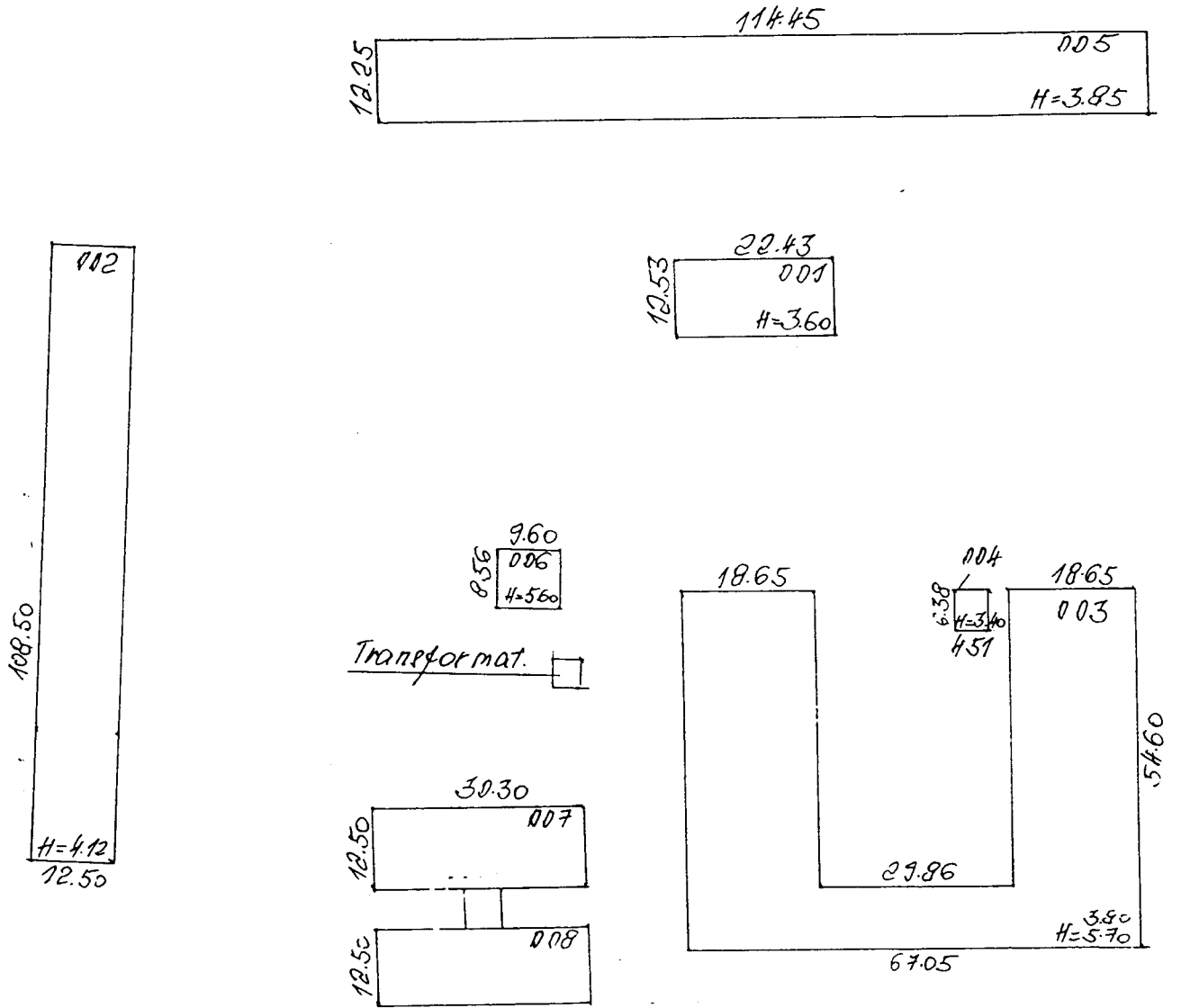
TELPU GRUPAS EKSPLIKĀCIJA

Telpu grupas numurs	AdreSES numurs	Telpu grupas nosaukums	Telpu grupas kopējā platība
001		Arkveida noliktava	366.0

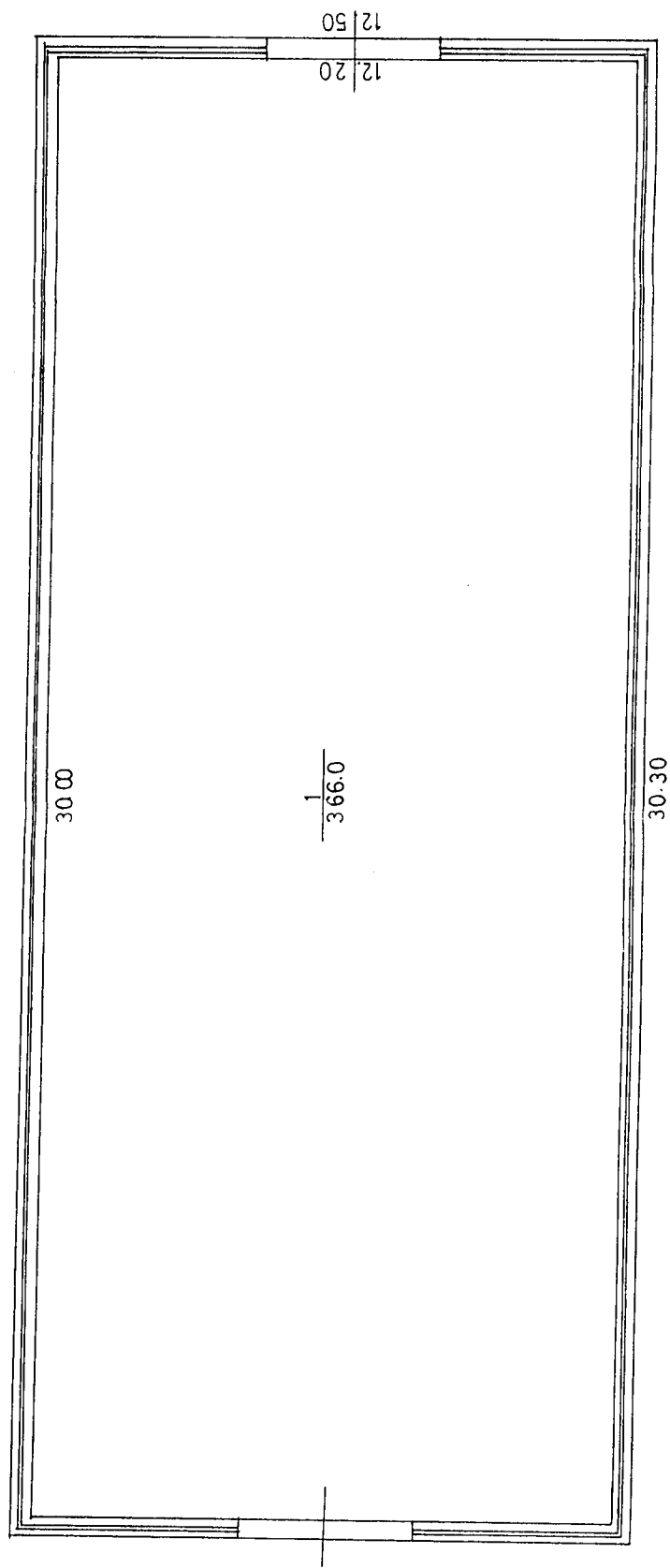
Telpu grupas numurs	AdreSES numurs	Telpu grupas lietošanas veids
001		1271 Lauku saimniecību nedzīvojamās ēkas telpu grupa

Stāvs	Telpas numurs	Telpas nosaukums	Telpas platība		Telpas augstums	Patvaļīgās būvniecības pazīme
			Nedzīvojamā iekštelpa	Nedzīvojamā ārtelpa		
1	1	Noliktava	366.0		6.80	
Kopā			366.0	0.0		
Nedzīvojamo telpu platība			366.0			

APBŪVES SKICE



BŪVES / STĀVA PLĀNA SHĒMA



Būves kadastra apzīmējums: K054/005/007/001

LATVIJAS REPUBLIKAS VALSTS ZEMES DIENESTS
VIDUSDAUGAVAS REĢIONĀLĀ NODAĻA

**BŪVES
TEHNISKĀS INVENTARIZĀCIJAS
LIETA**

Lietas numurs	70540050007002-02
Lapu skaits	
Kadastra apzīmējums	70540050007002
Nosaukums	Mācību garāžas - galdniecība
Adrese	Oškalna iela 16, Ērgļi, Ērgļu pag., Madonas raj.

Atzīme par atsavināšanas aizliegumu vai apgrūtinājumu		
(pamatojums)	(paraksts)	(Vārds, Uzvārds)

Atzīme par reģistrāciju Nekustamā īpašuma valsts kadastra reģistrā

Tehniskās inventarizācijas izpildītāji:
Izpildes datums: 12.12.2005

NEKUSTAMĀ ĪPAŠUMA
REĢISTRĒTS
Z.V.
Saulīte
S KADAstra dienests
Viola Burzāle
(paraksts)

Tehniskās inventarizācijas darba pārbaudītājs:
Pārbaudes datums: 19.01.2006.

(paraksts)

Reģionālās nodaļas vadītājs (pilnvarotā persona):

J. Prālis
(Vārds, Uzvārds)

(paraksts)
S REPUBLIKAS VALSTS ZEMES DIENESTS
REĢIONĀLĀ NODAĻA
Z.V.

Datums: 2006 .gada 18. 01

INFORMĀCIJA PAR PASŪTĪJUMU

Inventarizācijas veids:	Būves pilna atkārtotā tehniskā inventarizācija
Inventarizācijas pasūtītāji:	Ērģļu arodvidusskola
Iesniegtie dokumenti:	Pasūtījuma pieteikums
Nr. 35175	04.11.2005 Ērģļu arodvidusskola
	Ministru kabineta rīkojums
Nr. 141	03.03.2004 Latvijas Republikas Ministru kabinets
	Ministru kabineta rīkojums
Nr. 92	02.09.2005 Latvijas Republikas Ministru kabinets
	Zemesgrāmatu akts vai zemesgrāmatu nodaļas izziņa par īpašumiem, īpašuma tiesības uz kuriem ir nostiprinātas zemesgrāmatā
Nr. 157	19.01.1999 Zemesgrāmatu nodaļa

INFORMĀCIJA PAR BŪVI

Pamatinformācija	
Nosaukums	Mācību garāžas - galdniecība
Galvenais lietošanas veids	1242 Garāžu ēkas
Kapitalitātes grupa	I
Virszemes stāvu skaits	1
Pazemes stāvu skaits	0
Telpu grupu skaits	15
Dzīvokļu skaits	0
Ekspluatācijas uzsākšanas gads	1992
Ekspluatācijā pieņemšanas gads	
Patvaļīgās būvniecības pazīmes	NAV
Fiziskais nolietojums	25
Apsekošanas datums	08.03.2004

Konstruktīvie elementi		
Konstruktīvais elements	Materiāls	Apraksts
Pamati	Dzelzsbetons/ betons	
Ārsienas	Ķieģeļu mūris	
Pārsegumi	Dzelzsbetons/ betons	
Jumts	Cits materiāls	

Tehniskie rādītāji		
Veids	Apjoms (mērvienība)	Nosaukums
Apbūves laukums	1356.2 apbūves laukuma kv.nr	
Būvtilpums	5721 kub.m.	

Labiekārtojumi		
Veids	Apjoms (skaits)	Apraksts

Veids	Apjoms (skaits)	Apraksts
Vietējā centralizētā apkure		
Elektroapgāde		
Aukstā ūdens apgāde		
Kanalizācija		
Tualetes telpa		
Vannas (dušas) telpa		

BŪVES EKSPLIKĀCIJA

Kopējā platība	1203.1
Lietderīgā platība	1203.1
Nedzīvojamo telpu platība	1203.1
<i>Nedzīvojamo iekštelpu platība</i>	1203.1

TELPU GRUPAS EKSPLIKĀCIJA

Telpu grupas numurs	Adreses numurs	Telpu grupas nosaukums	Telpu grupas kopējā platība
001		Galdnieku darbnīca	214.2
002		Noliktava	40.8
003		Garāža	66.4
004		Garāža	66.4
005		Garāža	66.4
006		Garāža	67.8
007		Garāža	67.8
008		Garāža	67.8
009		Garāža	67.8
010		Garāža	67.8
011		Garāža	67.8
012		Garāža	67.8
013		Garāža	67.8
014		Garāža	67.8
015		Garāža	138.7

Telpu grupas numurs	Adreses numurs	Telpu grupas lietošanas veids				
001		1251	Rūpnieciskās ražošanas telpu grupa			
Stāvs	Telpas numurs	Telpas nosaukums	Telpas platība		Telpas augstums	Patvalīgās būvniecības pazīme
			Nedzīvojamā iekštelpa	Nedzīvojamā ārtelpa		
1	1	Darbnīca	160.9		4.00	

Stāvs	Telpas numurs	Telpas nosaukums	Telpas platība		Telpas augstums	Patvaļīgās būvniecības pazīme
			Nedzīvojamā iekštelpa	Nedzīvojamā ārtelpa		
1	2	Koridors	10.5		4.00	
1	3	Tualete	2.6		4.00	
1	4	Palīgtelpa	9.4		4.00	
1	5	Dušas telpa	2.8		4.00	
1	6	Telpa	15.7		4.00	
1	7	Kalte	12.3		4.00	
Kopā			214.2	0.0		
Nedzīvojamo telpu platība			214.2			

Telpu grupas numurs	Adreses numurs	Telpu grupas lietošanas veids
002	1242	Garāžas telpu grupa

Stāvs	Telpas numurs	Telpas nosaukums	Telpas platība		Telpas augstums	Patvaļīgās būvniecības pazīme
			Nedzīvojamā iekštelpa	Nedzīvojamā ārtelpa		
1	1	Noliktava	40.8		3.95	
Kopā			40.8	0.0		
Nedzīvojamo telpu platība			40.8			

Telpu grupas numurs	Adreses numurs	Telpu grupas lietošanas veids
003	1242	Garāžas telpu grupa

Stāvs	Telpas numurs	Telpas nosaukums	Telpas platība		Telpas augstums	Patvaļīgās būvniecības pazīme
			Nedzīvojamā iekštelpa	Nedzīvojamā ārtelpa		
1	1	Garāža	66.4		3.95	
Kopā			66.4	0.0		
Nedzīvojamo telpu platība			66.4			

Telpu grupas numurs	Adreses numurs	Telpu grupas lietošanas veids
004	1242	Garāžas telpu grupa

Stāvs	Telpas numurs	Telpas nosaukums	Telpas platība		Telpas augstums	Patvaļīgās būvniecības pazīme
			Nedzīvojamā iekštelpa	Nedzīvojamā ārtelpa		
1	1	Garāža	66.4		3.95	
Kopā			66.4	0.0		
Nedzīvojamo telpu platība			66.4			

Telpu grupas numurs	AdreSES numurs	Telpu grupas lietošanas veids
005	1242	Garāžas telpu grupa

Stāvs	Telpas numurs	Telpas nosaukums	Telpas platība		Telpas augstums	Patvaļīgās būvniecības pazīme
			Nedzīvojamā iekštelpa	Nedzīvojamā ārtelpa		
1	1	Garāža	66.4		3.95	
Kopā			66.4	0.0		
Nedzīvojamo telpu platība			66.4			

Telpu grupas numurs	AdreSES numurs	Telpu grupas lietošanas veids
006	1242	Garāžas telpu grupa

Stāvs	Telpas numurs	Telpas nosaukums	Telpas platība		Telpas augstums	Patvaļīgās būvniecības pazīme
			Nedzīvojamā iekštelpa	Nedzīvojamā ārtelpa		
1	1	Garāža	67.8		3.95	
Kopā			67.8	0.0		
Nedzīvojamo telpu platība			67.8			

Telpu grupas numurs	AdreSES numurs	Telpu grupas lietošanas veids
007	1242	Garāžas telpu grupa

Stāvs	Telpas numurs	Telpas nosaukums	Telpas platība		Telpas augstums	Patvaļīgās būvniecības pazīme
			Nedzīvojamā iekštelpa	Nedzīvojamā ārtelpa		
1	1	Garāža	67.8		3.95	
Kopā			67.8	0.0		
Nedzīvojamo telpu platība						67.8

Telpu grupas numurs	Adreses numurs	Telpu grupas lietošanas veids
008	1242	Garāžas telpu grupa

Stāvs	Telpas numurs	Telpas nosaukums	Telpas platība		Telpas augstums	Patvaļīgās būvniecības pazīme
			Nedzīvojamā iekštelpa	Nedzīvojamā ārtelpa		
1	1	Garāža	67.8		3.95	
Kopā			67.8	0.0		
Nedzīvojamo telpu platība						67.8

Telpu grupas numurs	Adreses numurs	Telpu grupas lietošanas veids
009	1242	Garāžas telpu grupa

Stāvs	Telpas numurs	Telpas nosaukums	Telpas platība		Telpas augstums	Patvaļīgās būvniecības pazīme
			Nedzīvojamā iekštelpa	Nedzīvojamā ārtelpa		
1	1	Garāža	67.8		3.95	
Kopā			67.8	0.0		
Nedzīvojamo telpu platība						67.8

Telpu grupas numurs	Adreses numurs	Telpu grupas lietošanas veids
010	1242	Garāžas telpu grupa

Stāvs	Telpas numurs	Telpas nosaukums	Telpas platība		Telpas augstums	Patvaļīgās būvniecības pazīme
			Nedzīvojamā iekštelpa	Nedzīvojamā ārtelpa		
1	1	Garāža	67.8		3.95	
Kopā			67.8	0.0		
Nedzīvojamo telpu platība						67.8

Telpu grupas numurs	Adreses numurs	Telpu grupas lietošanas veids
011	1242	Garāžas telpu grupa

Stāvs	Telpas numurs	Telpas nosaukums	Telpas platība		Telpas augstums	Patvaļīgās būvniecības pazīme
			Nedzīvojamā iekštelpa	Nedzīvojamā ārtelpa		
1	1	Garāža	67.8		3.95	
Kopā			67.8	0.0		
Nedzīvojamo telpu platība						67.8

Telpu grupas numurs	Adreses numurs	Telpu grupas lietošanas veids
012	1242	Garāžas telpu grupa

Stāvs	Telpas numurs	Telpas nosaukums	Telpas platība		Telpas augstums	Patvaļīgās būvniecības pazīme
			Nedzīvojamā iekštelpa	Nedzīvojamā ārtelpa		
1	1	Garāža	67.8		3.95	
Kopā			67.8	0.0		
Nedzīvojamo telpu platība						67.8

Telpu grupas numurs	Adreses numurs	Telpu grupas lietošanas veids
013	1242	Garāžas telpu grupa

Stāvs	Telpas numurs	Telpas nosaukums	Telpas platība		Telpas augstums	Patvaļīgās būvniecības pazīme
			Nedzīvojamā iekštelpa	Nedzīvojamā ārtelpa		
1	1	Garāža	67.8		3.95	
Kopā			67.8	0.0		
Nedzīvojamo telpu platība						67.8

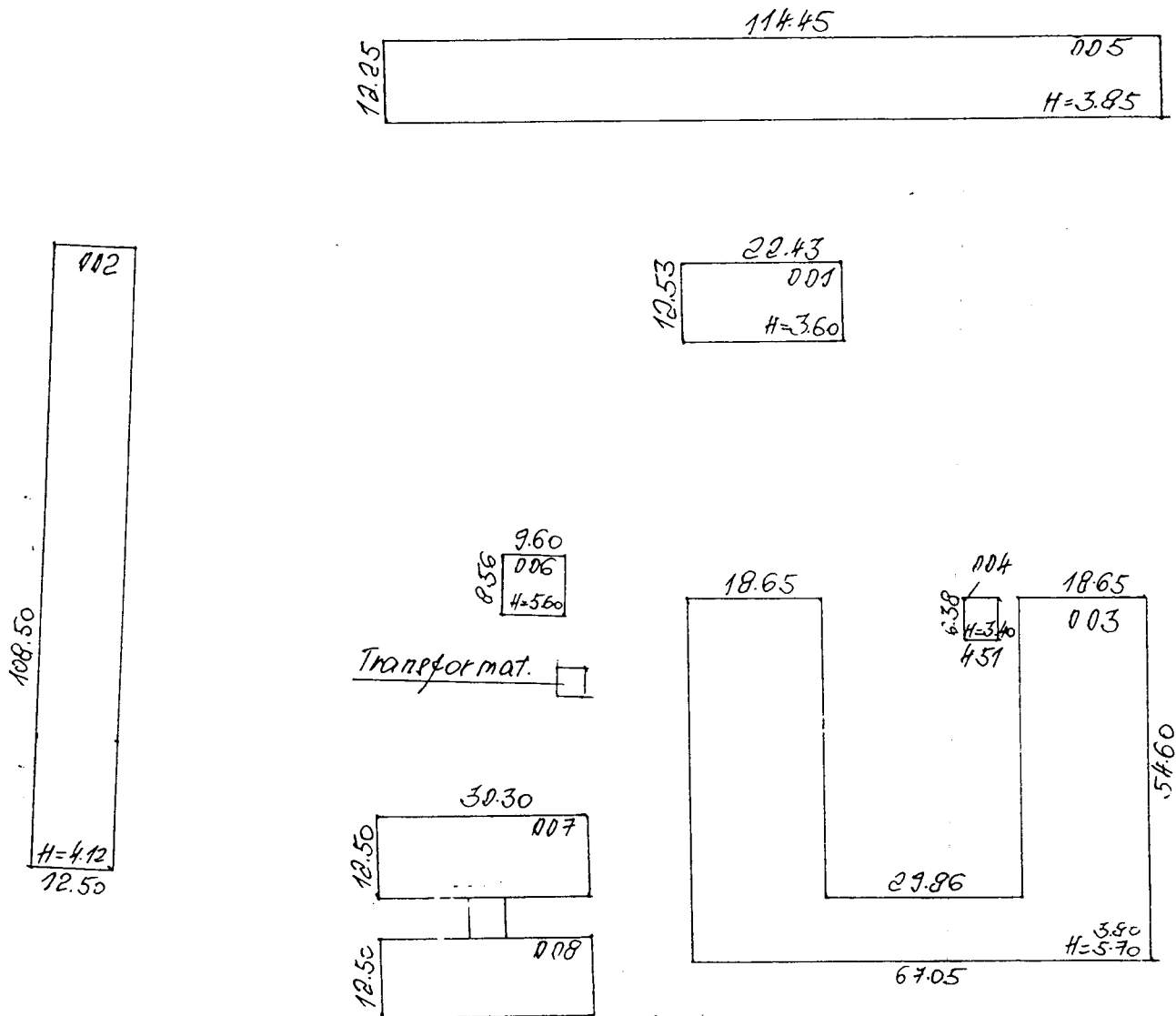
Telpu grupas numurs	Adreses numurs	Telpu grupas lietošanas veids
014	1242	Garāžas telpu grupa

Stāvs	Telpas numurs	Telpas nosaukums	Telpas platība		Telpas augstums	Patvaļīgās būvniecības pazīme
			Nedzīvojamā iekštelpa	Nedzīvojamā ārtelpa		
1	1	Garāža	67.8		3.95	
Kopā			67.8	0.0		
Nedzīvojamo telpu platība						67.8

Telpu grupas numurs	Adreses numurs	Telpu grupas lietošanas veids
015	1242	Garāžas telpu grupa

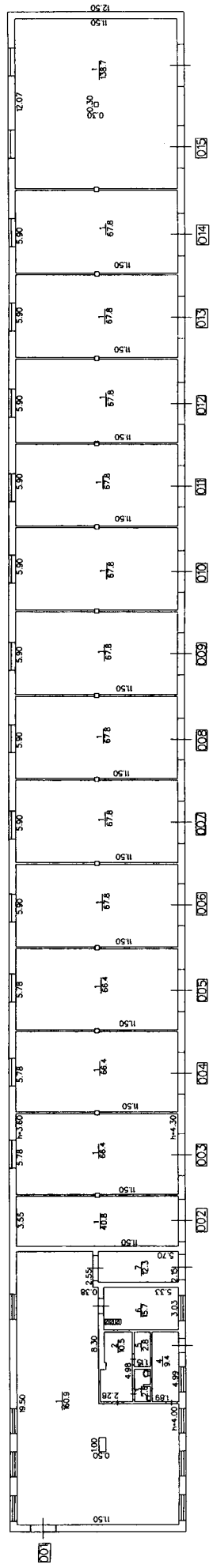
Stāvs	Telpas numurs	Telpas nosaukums	Telpas platība		Telpas augstums	Patvaļīgās būvniecības pazīme
			Nedzīvojamā iekštelpa	Nedzīvojamā ārtelpa		
1	1	Garāža	138.7		3.95	
Kopā			138.7	0.0		
Nedzīvojamo telpu platība						138.7

APBUVES SKICE



BŪVES STĀVA PLĀNA SHĒMA

108.5



002

0009

005

7054

Būves kvalitāte apstiprināta

LATVIJAS REPUBLIKAS VALSTS ZEMES DIENESTS
VIDUSDAUGAVAS REĢIONĀLĀ NODAĻA

**BŪVES
TEHNISKĀS INVENTARIZĀCIJAS
LIETA**

Lietas numurs	70540050007005-02
Lapu skaits	
Kadastra apzīmējums	70540050007005
Nosaukums	Mācību garāžas
Adrese	Oškalna iela 16, Ērgļi, Ērgļu pag., Madonas raj.

Atzīme par atsavināšanas aizliegumu vai apgrūtinājumu		
(pamatojums)	(paraksts)	(Vārds, Uzvārds)


Atzīme par reģistrāciju Nekustamā īpašuma valsts kadastra reģistrā

Tehniskās inventarizācijas izpildītāji:

Izpildes datums: 12.12.2005

Viola Birzniece

(paraksts)



Tehniskās inventarizācijas darba pārbaudītājs:

Pārbaudes datums: 19.01.2006.

(paraksts)

[Handwritten signature]

Reģionālās nodaļas vadītājs (pilnvarotā persona):

Z.V.

[Handwritten signature]

(Vārds, Uzvārds)

(paraksts)

Datums: 2006 .gada 18. 01

INFORMĀCIJA PAR PASŪTĪJUMU

Inventarizācijas veids:	Būves pilna atkārtotā tehniskā inventarizācija
Inventarizācijas pasūtītāji:	Ērgļu arodvidusskola
Iesniegtie dokumenti:	Pasūtījuma pieteikums
Nr. 35175	04.11.2005 Ērgļu arodvidusskola
	Ministru kabineta rīkojums
Nr. 141	03.03.2004 Latvijas Republikas Ministru kabinets
	Ministru kabineta rīkojums
Nr. 92	02.09.2005 Latvijas Republikas Ministru kabinets
	Zemesgrāmatu akts vai zemesgrāmatu nodaļas izziņa par īpašumiem, īpašuma tiesības uz kuriem ir nostiprinātas zemesgrāmatā
Nr. 157	19.01.1999 Zemesgrāmatu nodaļa

INFORMĀCIJA PAR BŪVI

Pamatinformācija	
Nosaukums	Mācību garāžas
Galvenais lietošanas veids	1242 Garāžu ēkas
Kapitalitātes grupa	V
Virszemes stāvu skaits	1
Pazemes stāvu skaits	0
Telpu grupu skaits	1
Dzīvokļu skaits	0
Ekspluatācijas uzsākšanas gads	1969
Ekspluatācijā pieņemšanas gads	
Patvalīgās būvniecības pazīmes	NAV
Fiziskais nolietojums	50
Apsekošanas datums	08.03.2004

Konstruktīvie elementi		
Konstruktīvais elements	Materiāls	Apraksts
Pamati	Cits materiāls	Plaisas
Ārsienas	Cits materiāls	Koks,šiferis-Trupe,plaisas
Pārsegumi		
Jumts	Azbestcements loksnes	Plaisas

Tehniskie rādītāji		
Veids	Apjoms (mērvienība)	Nosaukums
Apbūves laukums	140.2 apbūves laukuma kv.m.	
Būvtilpums	5398 kub.m.	

Labiekārtojumi		
Veids	Apjoms (skaits)	Apraksts

Veids	Apjoms (skaits)	Apraksts
Elektroapgāde		

BŪVES EKSPLIKĀCIJA

Kopējā platība	1385.7
Lietderīgā platība	1385.7
Nedzīvojamo telpu platība	1385.7
Nedzīvojamo iekštelpu platība	1385.7

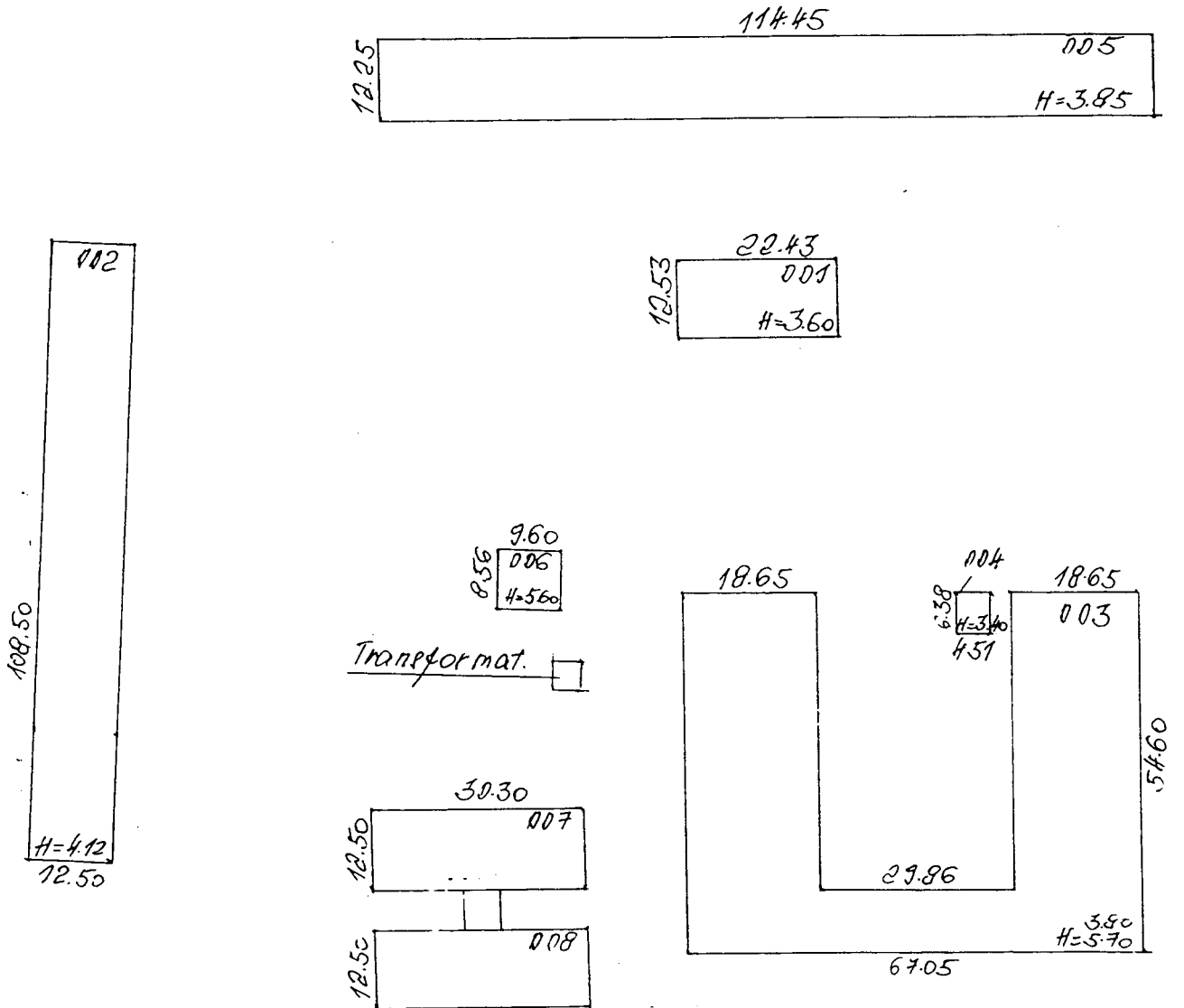
TELPU GRUPAS EKSPLIKĀCIJA

Telpu grupas numurs	Adreses numurs	Telpu grupas nosaukums	Telpu grupas kopējā platība
001		Mācību garāža	1385.7

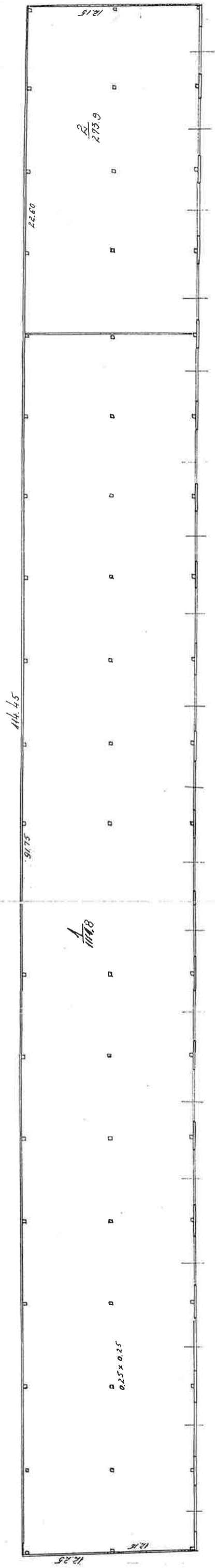
Telpu grupas numurs	Adreses numurs	Telpu grupas lietošanas veids
001		1242 Garāžas telpu grupa

Stāvs	Telpas numurs	Telpas nosaukums	Telpas platība		Telpas augstums	Patvalīgās būvniecības pazīme
			Nedzīvojamā iekštelpa	Nedzīvojamā ārtelpa		
1	1	Garāža	1111.8		3.75	
1	2	Garāža	273.9		3.75	
Kopā			1385.7	0.0		
Nedzīvojamo telpu platība			1385.7			

APBŪVES SKICE



Būvniecības plāna shēma



Būvniecības apmērojums: 7054/005/0007/005

LATVIJAS REPUBLIKAS VALSTS ZEMES DIENESTS
VIDUSDAUGAVAS REĢIONĀLĀ NODAĻA

**BŪVES
TEHNISKĀS INVENTARIZĀCIJAS
LIETA**

Lietas numurs	70540050007006-02
Lapu skaits	
Kadastra apzīmējums	70540050007006
Nosaukums	Caurlaides ēka
Adrese	Oškalna iela 16, Ērgļi, Ērgļu pag., Madonas raj.

Atzīme par atsavināšanas aizliegumu vai apgrūtinājumu		
(pamatojums)	(paraksts)	(Vārds, Uzvārds)

Atzīme par reģistrāciju Nekustamā īpašuma valsts kadastra reģistrā

Z.V.

Tehniskās inventarizācijas izpildītāji:

Izpildes datums: 12.12.2005

Viola Birzniece

(paraksts)

Tehniskās inventarizācijas darba pārbaudītājs:

Pārbaudes datums:

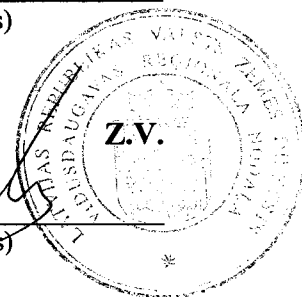
(paraksts)

Reģionālās nodaļas vadītājs (pilnvarotā persona):

J. Pūķis
(Vārds, Uzvārds)

(paraksts)

Datums: 2006 .gada 18 . 01



INFORMĀCIJA PAR PASŪTĪJUMU

Inventarizācijas veids:	Būves pilna atkārtotā tehniskā inventarizācija
Inventarizācijas pasūtītāji:	Ērgļu arodvidusskola
Iesniegtie dokumenti:	Pasūtījuma pieteikums
Nr. 35175	04.11.2005 Ērgļu arodvidusskola
Nr. 141	Ministru kabineta rīkojums 03.03.2004 Latvijas Republikas Ministru kabinets
Nr. 92	Ministru kabineta rīkojums 02.09.2005 Latvijas Republikas Ministru kabinets
Nr. 157	Zemesgrāmatu akts vai zemesgrāmatu nodaļas izziņa par īpašumiem, īpašuma tiesības uz kuriem ir nostiprinātas zemesgrāmatā 19.01.1999 Zemesgrāmatu nodaļa

INFORMĀCIJA PAR BŪVI

Pamatinformācija	
Nosaukums	Caurlaides ēka
Galvenais lietošanas veids	1274 Citas, iepriekš neklasificētas, ēkas
Kapitalitātes grupa	I
Virszemes stāvu skaits	2
Pazemes stāvu skaits	0
Telpu grupu skaits	1
Dzīvokļu skaits	0
Ekspluatācijas uzsākšanas gads	1987
Ekspluatācijā pieņemšanas gads	
Patvaļīgās būvniecības pazīmes	NAV
Fiziskais nolietojums	25
Apsekošanas datums	08.03.2004

Konstruktīvie elementi		
Konstruktīvais elements	Materiāls	Apraksts
Pamati	Dzelzsbetons/ betons	Labs
Ārsienas	Ķieģeļu mūris	Labs
Pārsegumi	Dzelzsbetons/ betons	Labs
Jumts	Azbestcements loksnes	Apmierinošs

Tehniskie rādītāji		
Veids	Apjoms (mērvienība)	Nosaukums
Apbūves laukums	82.2 apbūves laukuma kv.m.	
Būvtilpums	460 kub.m.	

Labiekārtojumi		
Veids	Apjoms (skaits)	Apraksts

Veids	Apjoms (skaits)	Apraksts
Centrālā apkure		
Elektroapgāde		
Aukstā ūdens apgāde		
Kanalizācija		

BŪVES EKSPLIKĀCIJA

Kopējā platība	116.6
Lietderīgā platība	116.6
Nedzīvojamo telpu platība	116.6
Nedzīvojamo iekštelpu platība	116.6

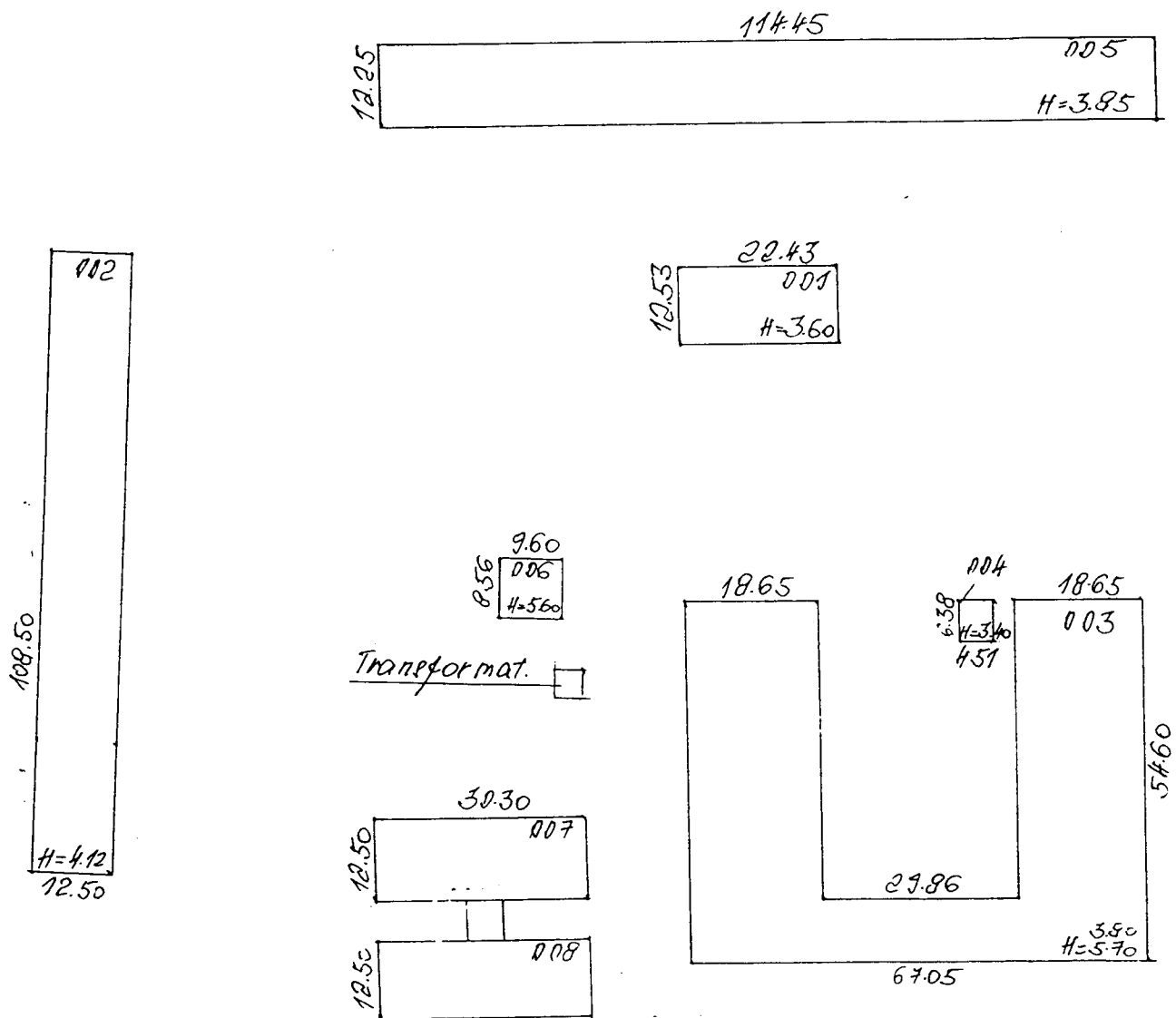
TELPU GRUPAS EKSPLIKĀCIJA

Telpu grupas numurs	Adreses numurs	Telpu grupas nosaukums	Telpu grupas kopējā platība
001		Caurlaides telpa	116.6

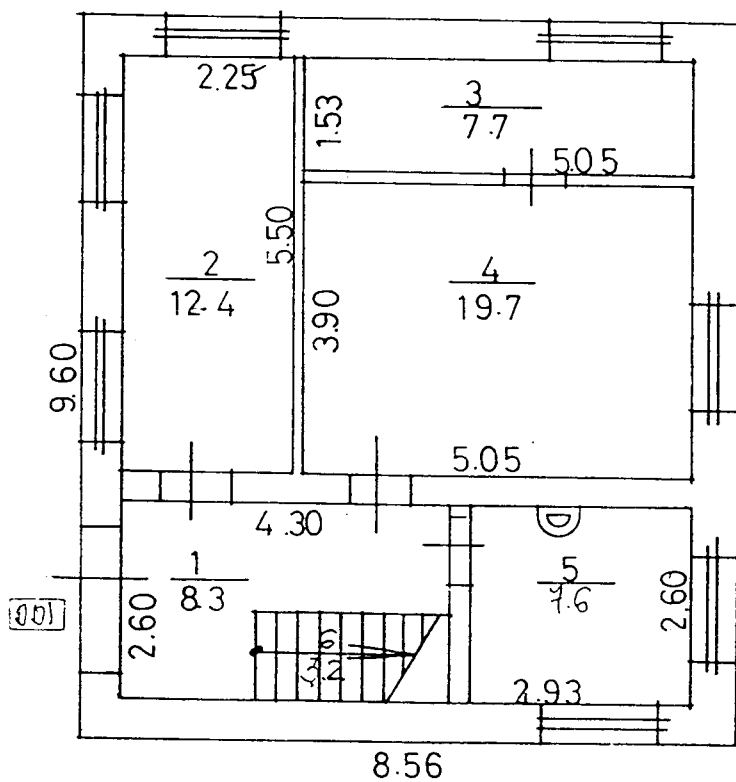
Telpu grupas numurs	Adreses numurs	Telpu grupas lietošanas veids
001		1212 Citas īslaicīgas apmešanās telpu grupa

Stāvs	Telpas numurs	Telpas nosaukums	Telpas platība		Telpas augstums	Patvalīgās būvniecības pazīme
			Nedzīvojamā iekštelpa	Nedzīvojamā ārtelpa		
1	1	Koridors	8.3		2.34	
1	2	Kabinets	12.4		2.34	
1	3	Dušas telpa	7.7		2.34	
1	4	Priekštelpa	19.7		2.34	
1	5	Sarga telpa	7.6		2.34	
1	6	Kāpņu telpa	3.2		2.34	
2	7	Koridors	17.1		2.64	
2	8	Kabinets	25.1		2.64	
2	9	Kabinets	15.5		2.64	
Kopā			116.6	0.0		
Nedzīvojamo telpu platība			116.6			

APBŪVES SKICE

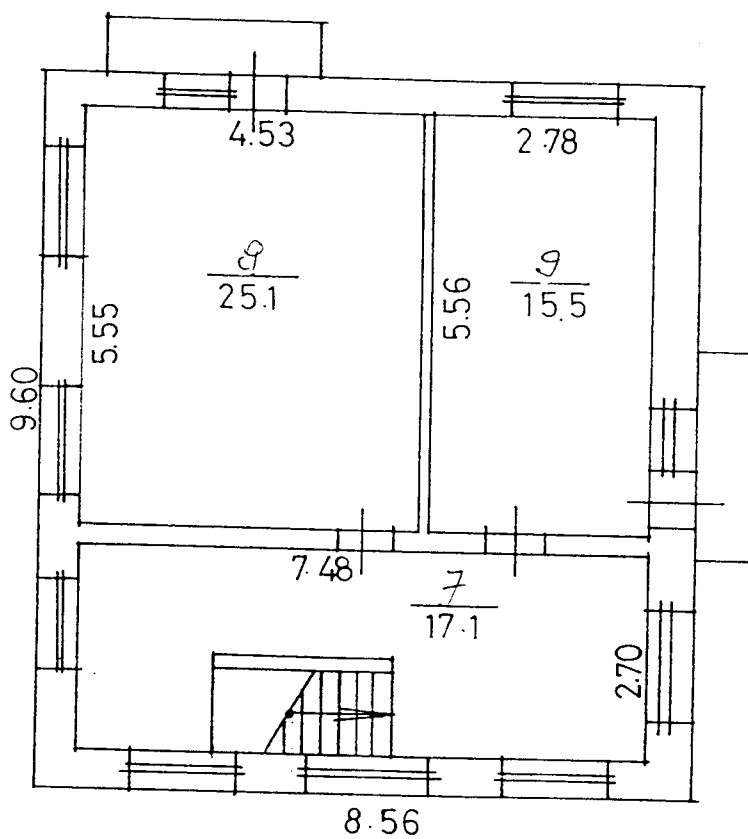


BŪVES ↗ STĀVA PLĀNA SHĒMA



Būves kadastra apzīmējums : 7054 / 005 / 0007 / 006

BŪVES 2 STĀVA PLĀNA SHĒMA



Būves kadastra apzīmējums : 7054 / 005 / 0007 / 006

LATVIJAS REPUBLIKAS VALSTS ZEMES DIENESTS
VIDUSDAUGAVAS REĢIONĀLĀ NODAĻA

**BŪVES
TEHNISKĀS INVENTARIZĀCIJAS
LIETA**

Lietas numurs	70540050007003-02
Lapu skaits	
Kadastra apzīmējums	70540050007003
Nosaukums	Mācību darbnīcas
Adrese	Oškalna iela 16, Ērgļi, Ērgļu pag., Madonas raj.

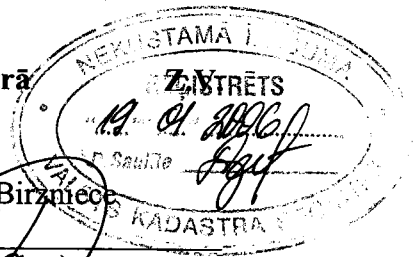
14

Atzīme par atsavināšanas aizliegumu vai apgrūtinājumu		
(pamatojums)	(paraksts)	(Vārds, Uzvārds)

Atzīme par reģistrāciju Nekustamā īpašuma valsts kadastra reģistrā

Tehniskās inventarizācijas izpildītāji:
Izpildes datums: 12.12.2005

Viola Birzniece
(paraksts)



Tehniskās inventarizācijas darba pārbaudītājs:
Pārbaudes datums: 19.01.2006.

(paraksts)

Reģionālās nodaļas vadītājs (pilnvarotā persona):

Z.V.

J. Paulis

(Vārds, Uzvārds)

(paraksts)

Datums: 2006 .gada 18 . 01

INFORMĀCIJA PAR PASŪTĪJUMU

Inventarizācijas veids:	Būves pilna atkārtotā tehniskā inventarizācija
Inventarizācijas pasūtītāji:	Ērgļu arodvidusskola
Iesniegtie dokumenti:	Pasūtījuma pieteikums
Nr. 35175	04.11.2005 Ērgļu arodvidusskola
Nr. 141	Ministru kabineta rīkojums 03.03.2004 Latvijas Republikas Ministru kabinets
Nr. 92	Ministru kabineta rīkojums 02.09.2005 Latvijas Republikas Ministru kabinets
Nr. 157	Zemesgrāmatu akts vai zemesgrāmatu nodaļas izziņa par īpašumiem, īpašuma tiesības uz kuriem ir nostiprinātas zemesgrāmatā 19.01.1999 Zemesgrāmatu nodaļa

Pamatinformācija	
Nosaukums	Mācību darbnīcas
Galvenais lietošanas veids	1263 Skolas, universitātes un zinātniskās pētniecības ēkas
Kapitalitātes grupa	I
Virszemes stāvu skaits	1
Pazemes stāvu skaits	0
Telpu grupu skaits	1
Dzīvokļu skaits	0
Ekspluatācijas uzsākšanas gads	1968
Ekspluatācijā pieņemšanas gads	
Patvaļīgās būvniecības pazīmes	NAV
Fiziskais nolietojums	45
Apsekošanas datums	08.03.2004

Konstruktīvie elementi		
Konstruktīvais elements	Materiāls	Apraksts
Pamati	Dzelzsbetons/ betons	Apmierinošs
Ārsienas	Ķieģeļu mūris	Apmierinošs
Pārsegumi	Dzelzsbetons/ betons	Vietām plaisas
Jumts	Cits materiāls	Ruber.vietām plaisas

Tehniskie rādītāji		
Veids	Apjoms (mērvienība)	Nosaukums
Apbūves laukums	2329.8 apbūves laukuma kv.m	
Būvtilpums	12726 kub.m.	

Labiekārtojumi		
Veids	Apjoms (skaits)	Apraksts

Veids	Apjoms (skaits)	Apraksts
Centrālā apkure		
Elektroapgāde		
Aukstā ūdens apgāde		
Kanalizācija		
Tualetes telpa		
Vannas (dušas) telpa		

BŪVES EKSPLIKĀCIJA

Kopējā platība	2055.2
Lietderīgā platība	2055.2
Nedzīvojamo telpu platība	2055.2
<i>Nedzīvojamo iekštelpu platība</i>	2055.2

TELPU GRUPAS EKSPLIKĀCIJA

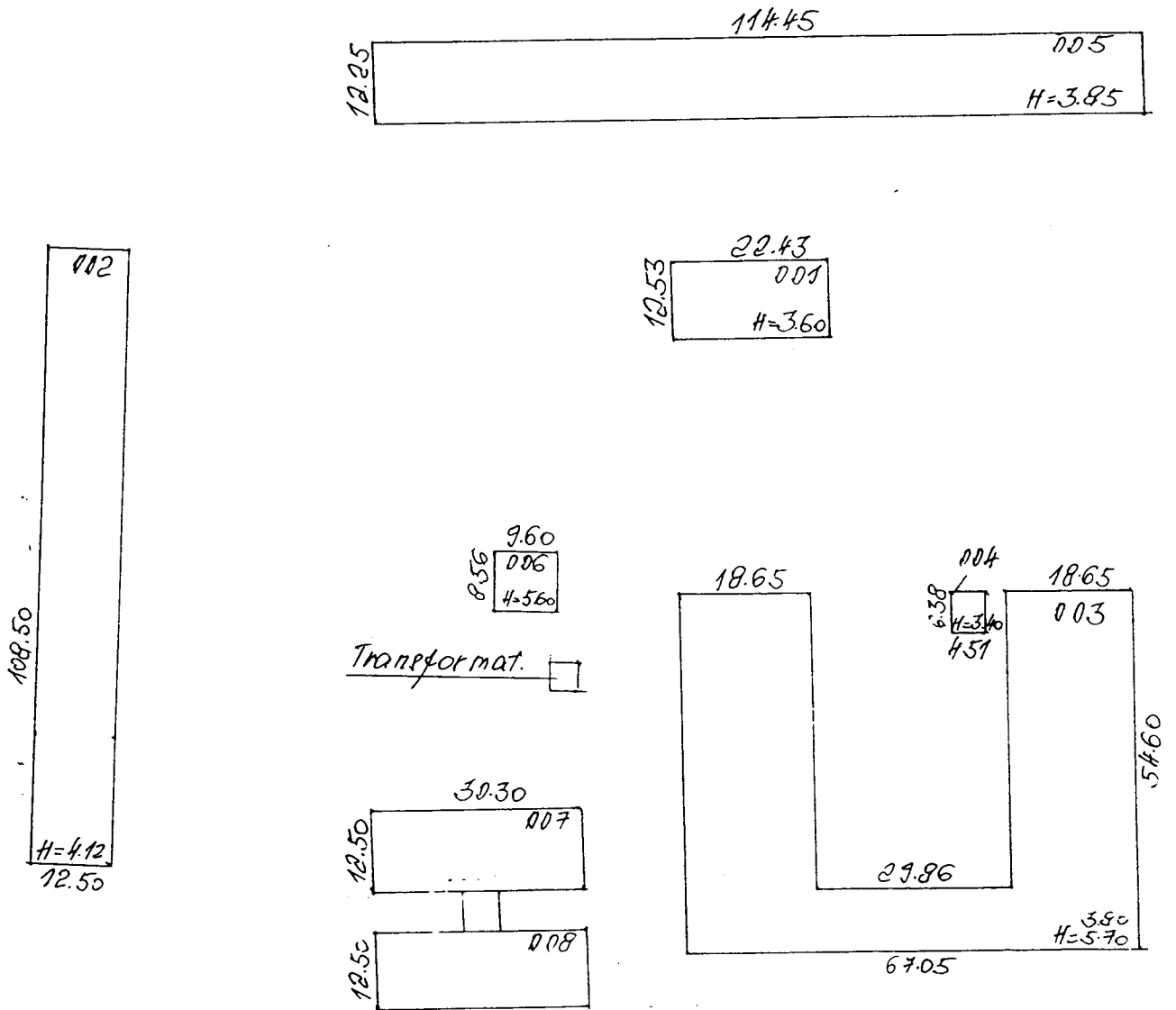
Telpu grupas numurs	Adreses numurs	Telpu grupas nosaukums	Telpu grupas kopējā platība
001		Mācību darbnīcas	2055.2

Telpu grupas numurs	Adreses numurs	Telpu grupas lietošanas veids
001	1263	Izglītības telpu grupa

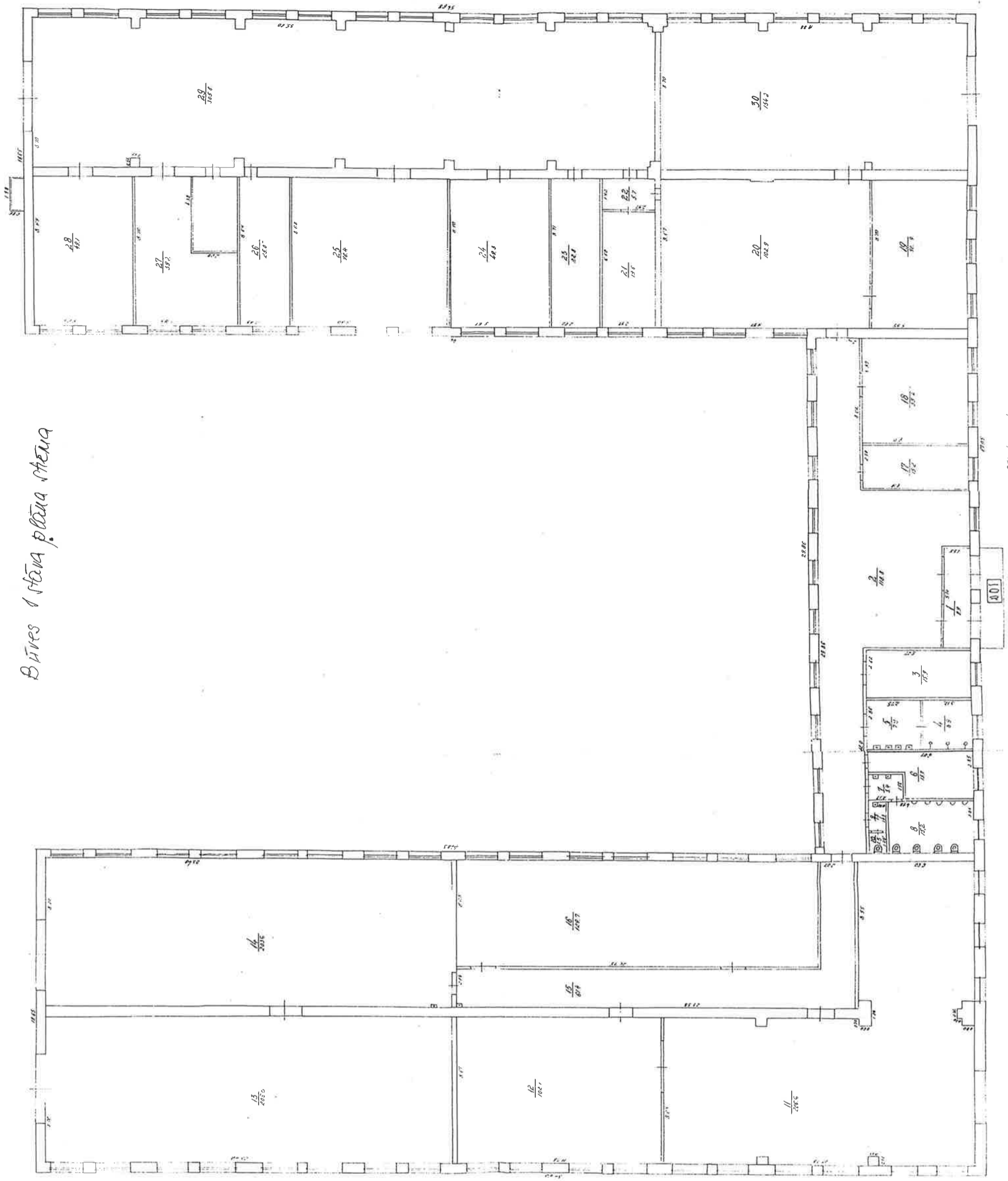
Stāvs	Telpas numurs	Telpas nosaukums	Telpas platība		Telpas augstums	Patvaļīgās būvniecības pazīme
			Nedzīvojamā iekštelpa	Nedzīvojamā ārtelpa		
1	1	Priekštelpa	8.9		5.70	
1	2	Gaitenis	118.8		5.70	
1	3	Kopmītne	15.9		5.70	
1	4	Dušas telpa	8.9		5.70	
1	5	Mazgātava	7.9		5.70	
1	6	Noliktava	13.7		5.70	
1	7	Priekštelpa	3.4		5.70	
1	8	Tualete	15.2		5.70	
1	9	Priekštelpa	1.3		5.70	
1	10	Tualete	1.5		5.70	
1	11	Darbnīca	206.6		5.70	
1	12	Darbnīca	102.1		5.70	
1	13	Darbnīca	205.0		5.70	

Stāvs	Telpas numurs	Telpas nosaukums	Telpas platība		Telpas augstums	Patvaļīgās būvniecības pazīme
			Nedzīvojamā iekštelpa	Nedzīvojamā ārtelpa		
1	14	Darbnīca	203.6		5.70	
1	15	Gaitenis	61.4		5.70	
1	16	Darbnīca	129.7		5.70	
1	17	Laboratorija	15.2		5.70	
1	18	Laboratorija	35.4		5.70	
1	19	Mācību telpa	50.9		5.70	
1	20	Mācību telpa	102.9		5.70	
1	21	Darbnīca	19.6		5.70	
1	22	Priekštelpa	5.7		5.70	
1	23	Noliktava	22.8		5.70	
1	24	Noliktava	49.3		5.70	
1	25	Mehāniskā darbnīca	76.4		5.70	
1	26	Telpa	25.0		5.70	
1	27	Darbnīca	39.2		5.70	
1	28	Smēde	49.1		5.70	
1	29	Darbnīca	305.6		5.70	
1	30	Autolaboratorija	154.2		5.70	
Kopā			2055.2	0.0		
Nedzīvojamo telpu platība						2055.2

APBUVES SKICE



Būvniecības plāna shēma



Oskālna ielā

Būvniecības projekts: 7054/005/0007/003



Informatīvā izdruka no Kadastra informācijas sistēmas teksta datiem

Valsts zemes dienests

Īpašums

Kadastra numurs	Nosaukums	Kadastrālā vērtība (EUR)	Zemesgrāmatas nodaļuma numurs	Administratīvā teritorija
70540050066	-	71373	100000618951	Ērgļu pagasts, Madonas novads

Nekustamā īpašuma novērtējums kadastrā (EUR):	71373
Kopplatība:	5.7660
Platības mērvienība:	ha
Prognozētā kadastrālā vērtība (EUR):	-
Projektētā kadastrālā vērtība (EUR):	-
Prognozētais īpašuma novērtējums (EUR):	-
Projektētais īpašuma novērtējums (EUR):	-

Īpašuma sastāvs

Zemes vienības

Kadastra apzīmējums	Dzīvokļu īpašumos nesadalītās domājamās daļas	Kadastrālā vērtība atbilstoši dzīvokļa īpašumos nesadalītajai domājamajai daļai (EUR)	Adrese
70540050064	1/1	7271	Oškalna iela 14, Ērgļi, Ērgļu pag., Madonas nov., LV-4840

Kadastrālā vērtība (EUR):	7271
Kadastrālās vērtības noteikšanas datums:	13.07.2021
Nekustamā īpašuma objekta platība:	5.7660
Nekustamā īpašuma objekta platības mērvienība:	ha
Statuss:	nekustamais īpašums
Vidējais LIZ kvalitātes novērtējums ballēs:	-
Starpgabals:	Nav
Prognozētā kadastrālā vērtība (EUR):	-
Projektētā kadastrālā vērtība (EUR):	-

Būves, kas atrodas uz zemes vienības

Kadastra apzīmējums	Dzīvokļu īpašumos nesadalītās domājamās daļas	Kadastrālā vērtība atbilstoši dzīvokļa īpašumos nesadalītajai domājamajai daļai (EUR)	Adrese	Nosaukums
70540050007001	1/1	2369	Oškalna iela 14, Ērgļi, Ērgļu pag., Madonas nov., LV-4840	Autogarāža
70540050007002	1/1	17456	Oškalna iela 14, Ērgļi, Ērgļu pag., Madonas nov., LV-4840	Mācību garāžas - galdniecība
70540050007003	1/1	30992	Oškalna iela 14, Ērgļi, Ērgļu pag., Madonas nov., LV-4840	Mācību darbnīcas

70540050007005	1/1	2567	Oškalna iela 14, Ērgļi, Ērgļu pag., Madonas nov., LV-4840	Mācību garāžas
70540050007006	1/1	1128	Oškalna iela 14, Ērgļi, Ērgļu pag., Madonas nov., LV-4840	Caurlaides ēka
70540050007007	1/1	4795	Oškalna iela 14, Ērgļi, Ērgļu pag., Madonas nov., LV-4840	Arkveida noliktava
70540050007008	1/1	4795	Oškalna iela 14, Ērgļi, Ērgļu pag., Madonas nov., LV-4840	Arkveida noliktava

Zemes vienības platības sadalījums pa lietošanas veidiem

Platība:	5.7660
Platības mērvienība:	ha
Lauksaimniecībā izmantojamās zemes platība:	0.0000
t.sk. Aramzemes platība:	0.0000
t.sk. Augļu dārzu platība:	0.0000
t.sk. Pļavu platība:	0.0000
t.sk. Ganību platība:	0.0000
no tām meliorētā lauksaimniecībā izmantojamā zeme:	0.0000
Mežu platība:	0.0000
t.sk. Jaunaudzes platība:	0.0000
Krūmāju platība:	0.0000
Purvu platība:	0.0000
Ūdens objektu zeme:	0.2673
t.sk. Zeme zem ūdeņiem:	0.2673
t.sk. Zeme zem zivju dīķiem:	0.0000
Zemes zem ēkām platība:	5.4987
Zemes zem ceļiem platība:	0.0000
Pārējās zemes platība:	0.0000

Lietošanas mērķi

Mērķis	Kods	Platība	Platības mērvienība
Izglītības un zinātnes iestāžu apbūve	0901	5.7660	ha

Apgrūtinājumi

Nr.	Noteikšanas datums	Tips	Apraksts	Platība	Mērv.
1	18.06.2021	7312050601	ekspluatācijas aizsargjoslas teritorija ap elektrisko tīklu gaisvadu līniju pilsētās un ciemos ar nominālo spriegumu līdz 20 kilovoltiem	0.1639	ha
2	18.06.2021	7312050601	ekspluatācijas aizsargjoslas teritorija ap elektrisko tīklu gaisvadu līniju pilsētās un ciemos ar nominālo spriegumu līdz 20 kilovoltiem	0.0499	ha
3	18.06.2021	7312050601	ekspluatācijas aizsargjoslas teritorija ap elektrisko tīklu gaisvadu līniju pilsētās un ciemos ar nominālo spriegumu līdz 20 kilovoltiem	0.0006	ha
4	18.06.2021	7312050601	ekspluatācijas aizsargjoslas teritorija ap elektrisko tīklu gaisvadu līniju pilsētās un ciemos ar nominālo spriegumu līdz 20 kilovoltiem	0.0103	ha
5	18.06.2021	7312010300	ekspluatācijas aizsargjoslas teritorija gar pašteces kanalizācijas vadu	0.0508	ha
6	18.06.2021	7312050500	ekspluatācijas aizsargjoslas teritorija ap elektrisko tīklu transformatoru apakšstaciju	0.0019	ha
7	18.06.2021	7312010400	ekspluatācijas aizsargjoslas teritorija gar drenām un atklātiem grāvjiem	0.0951	ha

8	18.06.2021	7312050201	eksploatācijas aizsargjoslas teritorija gar elektrisko tīklu kabeļu līniju	0.0382	ha
---	------------	------------	--	--------	----

Būves

Kadastra apzīmējums	Dzīvokļu īpašumos nesadalītās domājamās daļas	Kadastrālā vērtība atbilstoši dzīvokļa īpašumos nesadalītajai domājamajai daļai (EUR)	Adrese	Nosaukums
70540050007001	1/1	2369	Oškalna iela 14, Ērgļi, Ērgļu pag., Madonas nov., LV-4840	Autogarāža

Kadastrālā vērtība (EUR):	2369
Kadastrālās vērtības noteikšanas datums:	13.07.2021
Prognozētā kadastrālā vērtība (EUR):	2369 (pēc kadastra datu stāvokļa uz 01.06.2021; izmantošanai no 2022.gada)
Projektētā kadastrālā vērtība (EUR):	1708 (pēc kadastra datu stāvokļa uz 13.05.2021; izmantošanai no 2025.gada)
Nekustamā īpašuma objekta platība (kv.m.):	213.5
Galvenais lietošanas veids:	1242 - Garāžu ēkas
Būves tips:	12420101 - Smagās tehnikas garāžas
Ekspluatācijas uzsākšanas gads:	1968
Ekspluatācijā pieņemšanas gads(-i):	-
Kadastrālās uzmērīšanas datums:	08.03.2004

Būves kadastrālā uzmērīšana

Telpu grupu skaits:	1
Virszemes stāvu skaits:	1
Pazemes stāvu skaits:	0
Nolietojums (%):	50
Nolietojuma aprēķina datums:	-

Telpu grupas

Kadastra apzīmējums	Adrese
70540050007001001	-

Kadastrālā vērtība (EUR):	2369
Kadastrālās vērtības noteikšanas datums:	13.07.2021
Prognozētā kadastrālā vērtība (EUR):	2369 (pēc kadastra datu stāvokļa uz 01.06.2021; izmantošanai no 2022.gada)
Projektētā kadastrālā vērtība (EUR):	1708 (pēc kadastra datu stāvokļa uz 13.05.2021; izmantošanai no 2025.gada)
Nosaukums:	Autogarāža
Lietošanas veids:	1242 - Garāžas telpu grupa
Stāvs (piesaistes):	1
Telpu skaits:	6
Kadastrālās uzmērīšanas datums:	08.03.2004
Telpu grupas ekspluatācijā pieņemšanas gads(-i):	-

Telpas

Telpas numurs telpu grupā	Nosaukums	Telpas veids	Stāvs	Augstums (m)	Mazākais augstums (m)	Lielākais augstums (m)	Platība (kv.m.)	Ekspluatācijā pieņemšanas gads(-i)
1	Garāža	Nedzīvojamā iekštelpa	1	3.6	-	-	105.6	-
2	Garāža	Nedzīvojamā iekštelpa	1	3.6	-	-	58.6	-
3	Noliktava	Nedzīvojamā iekštelpa	1	3.6	-	-	16.0	-

4	Palīgtelpa	Nedzīvojamā iekštelpa	1	3.6	-	-	9.2	-
5	Noliktava	Nedzīvojamā iekštelpa	1	3.6	-	-	2.4	-
6	Darbnīca	Nedzīvojamā iekštelpa	1	3.6	-	-	21.7	-

Būves apjoma rādītāji

Apjoma rādītāja veids	Apjoma rādītāja nosaukums	Apjoms un mērvienība	Tipa/elementa kods	Tipa/elementa nosaukums
Apbūves laukums	-	258.6 apbūves laukuma kv.m.	-	-
Būvtilpums	-	931.0 kub.m.	-	-

Būves konstruktīvie elementi

Nosaukums	Materiāls	Konstrukcijas veids	Ekspluatācijas uzsākšanas gads	Ekspluatācijā pieņemšanas gads(-i)	Nolietojums (%)
Pamati	Dzelzsbetons	-	1968	-	40
Ārsienas un karkasi	Silikātķieģeļi	-	1968	-	40
Pārsegumi	Dzelzsbetons	-	1968	-	50
Jumts (segums)	Cits neklasificēts materiāls	-	1968	-	70

Reģistrētie labiekārtojumi

Labiekārtojuma veids	Apjoms (ja tāds ir)	Labiekārtojuma noteikšanas veids (ja tāds ir)
Apkure. Centralizētā		
Aukstā ūdens apgāde		
Elektroapgāde		
Kanalizācija. Nav reģistrēts sadzīves kanalizācijas veids		

70540050007002	1/1	17456	Oškalna iela 14, Ērgļi, Ērgļu pag., Madonas nov., LV-4840	Mācību garāžas - galdniecība
----------------	-----	-------	---	------------------------------

Kadastrālā vērtība (EUR):	17456
Kadastrālās vērtības noteikšanas datums:	13.07.2021
Prognozētā kadastrālā vērtība (EUR):	17456 (pēc kadastra datu stāvokļa uz 01.06.2021; izmantošanai no 2022.gada)
Projektētā kadastrālā vērtība (EUR):	15400 (pēc kadastra datu stāvokļa uz 13.05.2021; izmantošanai no 2025.gada)
Nekustamā īpašuma objekta platība (kv.m.):	1203.1
Galvenais lietošanas veids:	1242 - Garāžu ēkas
Būves tips:	12420101 - Smagās tehnikas garāžas
Ekspluatācijas uzsākšanas gads:	1992
Ekspluatācijā pieņemšanas gads(-i):	-
Kadastrālās uzmērīšanas datums:	08.03.2004

Būves kadastrālā uzmērīšana

Telpu grupu skaits:	15
Virszemes stāvu skaits:	1
Pazemes stāvu skaits:	0
Nolietojums (%):	25
Nolietojuma aprēķina datums:	-

Telpu grupas

Kadastra apzīmējums	Adrese
---------------------	--------

70540050007002001

-

Kadastrālā vērtība (EUR):	3108
Kadastrālās vērtības noteikšanas datums:	13.07.2021
Prognozētā kadastrālā vērtība (EUR):	3108 (pēc kadastra datu stāvokļa uz 01.06.2021; izmantošanai no 2022.gada)
Projektētā kadastrālā vērtība (EUR):	2742 (pēc kadastra datu stāvokļa uz 13.05.2021; izmantošanai no 2025.gada)
Nosaukums:	Galdnieku darbnīca
Lietošanas veids:	1251 - Rūpnieciskās ražošanas telpu grupa
Stāvs (piesaistes):	1
Telpu skaits:	7
Kadastrālās uzmērīšanas datums:	08.03.2004
Telpu grupas ekspluatācijā pieņemšanas gads(-i):	-

Telpas

Telpas numurs telpu grupā	Nosaukums	Telpas veids	Stāvs	Augstums (m)	Mazākais augstums (m)	Lielākais augstums (m)	Platība (kv.m.)	Ekspluatācijā pieņemšanas gads(-i)
1	Darbnīca	Nedzīvojamā iekštelpa	1	4.0	-	-	160.9	-
2	Koridors	Nedzīvojamā iekštelpa	1	4.0	-	-	10.5	-
3	Tualete	Nedzīvojamā iekštelpa	1	4.0	-	-	2.6	-
4	Palīgtelpa	Nedzīvojamā iekštelpa	1	4.0	-	-	9.4	-
5	Dušas telpa	Nedzīvojamā iekštelpa	1	4.0	-	-	2.8	-
6	Telpa	Nedzīvojamā iekštelpa	1	4.0	-	-	15.7	-
7	Kalte	Nedzīvojamā iekštelpa	1	4.0	-	-	12.3	-

70540050007002002

-

Kadastrālā vērtība (EUR):	592
Kadastrālās vērtības noteikšanas datums:	13.07.2021
Prognozētā kadastrālā vērtība (EUR):	592 (pēc kadastra datu stāvokļa uz 01.06.2021; izmantošanai no 2022.gada)
Projektētā kadastrālā vērtība (EUR):	522 (pēc kadastra datu stāvokļa uz 13.05.2021; izmantošanai no 2025.gada)
Nosaukums:	Noliktava
Lietošanas veids:	1242 - Garāžas telpu grupa
Stāvs (piesaistes):	1
Telpu skaits:	1
Kadastrālās uzmērīšanas datums:	08.03.2004
Telpu grupas ekspluatācijā pieņemšanas gads(-i):	-

Telpas

Telpas numurs telpu grupā	Nosaukums	Telpas veids	Stāvs	Augstums (m)	Mazākais augstums (m)	Lielākais augstums (m)	Platība (kv.m.)	Ekspluatācijā pieņemšanas gads(-i)
1	Noliktava	Nedzīvojamā iekštelpa	1	3.95	-	-	40.8	-

70540050007002003

-

Kadastrālā vērtība (EUR):	963
Kadastrālās vērtības noteikšanas datums:	13.07.2021
Prognozētā kadastrālā vērtība (EUR):	963 (pēc kadastra datu stāvokļa uz 01.06.2021; izmantošanai no 2022.gada)
Projektētā kadastrālā vērtība (EUR):	850 (pēc kadastra datu stāvokļa uz 13.05.2021; izmantošanai no 2025.gada)
Nosaukums:	Garāža
Lietošanas veids:	1242 - Garāžas telpu grupa
Stāvs (piesaistes):	1
Telpu skaits:	1
Kadastrālās uzmērīšanas datums:	08.03.2004
Telpu grupas ekspluatācijā pieņemšanas gads(-i):	-

Telpas

Telpas numurs telpu grupā	Nosaukums	Telpas veids	Stāvs	Augstums (m)	Mazākais augstums (m)	Lielākais augstums (m)	Platība (kv.m.)	Ekspluatācijā pieņemšanas gads(-i)
1	Garāža	Nedzīvojamā iekštelpa	1	3.95	-	-	66.4	-

70540050007002004

-

Kadastrālā vērtība (EUR):	963
Kadastrālās vērtības noteikšanas datums:	13.07.2021
Prognozētā kadastrālā vērtība (EUR):	963 (pēc kadastra datu stāvokļa uz 01.06.2021; izmantošanai no 2022.gada)
Projektētā kadastrālā vērtība (EUR):	850 (pēc kadastra datu stāvokļa uz 13.05.2021; izmantošanai no 2025.gada)
Nosaukums:	Garāža
Lietošanas veids:	1242 - Garāžas telpu grupa
Stāvs (piesaistes):	1
Telpu skaits:	1
Kadastrālās uzmērīšanas datums:	08.03.2004
Telpu grupas ekspluatācijā pieņemšanas gads(-i):	-

Telpas

Telpas numurs telpu grupā	Nosaukums	Telpas veids	Stāvs	Augstums (m)	Mazākais augstums (m)	Lielākais augstums (m)	Platība (kv.m.)	Ekspluatācijā pieņemšanas gads(-i)
1	Garāža	Nedzīvojamā iekštelpa	1	3.95	-	-	66.4	-

70540050007002005

-

Kadastrālā vērtība (EUR):	963
Kadastrālās vērtības noteikšanas datums:	13.07.2021
Prognozētā kadastrālā vērtība (EUR):	963 (pēc kadastra datu stāvokļa uz 01.06.2021; izmantošanai no 2022.gada)
Projektētā kadastrālā vērtība (EUR):	850 (pēc kadastra datu stāvokļa uz 13.05.2021; izmantošanai no 2025.gada)
Nosaukums:	Garāža
Lietošanas veids:	1242 - Garāžas telpu grupa
Stāvs (piesaistes):	1
Telpu skaits:	1
Kadastrālās uzmērīšanas datums:	08.03.2004
Telpu grupas ekspluatācijā pieņemšanas gads(-i):	-

Telpas

Telpas numurs telpu grupā	Nosaukums	Telpas veids	Stāvs	Augstums (m)	Mazākais augstums (m)	Lielākais augstums (m)	Platība (kv.m.)	Ekspluatācijā pieņemšanas gads(-i)
1	Garāža	Nedzīvojamā iekštelpa	1	3.95	-	-	66.4	-

70540050007002006

-

Kadastrālā vērtība (EUR):	984
Kadastrālās vērtības noteikšanas datums:	13.07.2021
Prognozētā kadastrālā vērtība (EUR):	984 (pēc kadastra datu stāvokļa uz 01.06.2021; izmantošanai no 2022.gada)
Projektētā kadastrālā vērtība (EUR):	868 (pēc kadastra datu stāvokļa uz 13.05.2021; izmantošanai no 2025.gada)
Nosaukums:	Garāža
Lietošanas veids:	1242 - Garāžas telpu grupa
Stāvs (piesaistes):	1
Telpu skaits:	1
Kadastrālās uzmērīšanas datums:	08.03.2004
Telpu grupas ekspluatācijā pieņemšanas gads(-i):	-

Telpas

Telpas numurs telpu grupā	Nosaukums	Telpas veids	Stāvs	Augstums (m)	Mazākais augstums (m)	Lielākais augstums (m)	Platība (kv.m.)	Ekspluatācijā pieņemšanas gads(-i)
1	Garāža	Nedzīvojamā iekštelpa	1	3.95	-	-	67.8	-

70540050007002007

-

Kadastrālā vērtība (EUR):	984
Kadastrālās vērtības noteikšanas datums:	13.07.2021
Prognozētā kadastrālā vērtība (EUR):	984 (pēc kadastra datu stāvokļa uz 01.06.2021; izmantošanai no 2022.gada)
Projektētā kadastrālā vērtība (EUR):	868 (pēc kadastra datu stāvokļa uz 13.05.2021; izmantošanai no 2025.gada)
Nosaukums:	Garāža
Lietošanas veids:	1242 - Garāžas telpu grupa
Stāvs (piesaistes):	1
Telpu skaits:	1
Kadastrālās uzmērīšanas datums:	08.03.2004
Telpu grupas ekspluatācijā pieņemšanas gads(-i):	-

Telpas

Telpas numurs telpu grupā	Nosaukums	Telpas veids	Stāvs	Augstums (m)	Mazākais augstums (m)	Lielākais augstums (m)	Platība (kv.m.)	Ekspluatācijā pieņemšanas gads(-i)
1	Garāža	Nedzīvojamā iekštelpa	1	3.95	-	-	67.8	-

70540050007002008

-

Kadastrālā vērtība (EUR):	984
Kadastrālās vērtības noteikšanas datums:	13.07.2021
Prognozētā kadastrālā vērtība (EUR):	984 (pēc kadastra datu stāvokļa uz 01.06.2021; izmantošanai no 2022.gada)

Projektētā kadastrālā vērtība (EUR):	868 (pēc kadastra datu stāvokļa uz 13.05.2021; izmantošanai no 2025.gada)
Nosaukums:	Garāža
Lietošanas veids:	1242 - Garāžas telpu grupa
Stāvs (piesaistes):	1
Telpu skaits:	1
Kadastrālās uzmērīšanas datums:	08.03.2004
Telpu grupas ekspluatācijā pieņemšanas gads(-i):	-

Telpas

Telpas numurs telpu grupā	Nosaukums	Telpas veids	Stāvs	Augstums (m)	Mazākais augstums (m)	Lielākais augstums (m)	Platība (kv.m.)	Ekspluatācijā pieņemšanas gads(-i)
1	Garāža	Nedzīvojamā iekštelpa	1	3.95	-	-	67.8	-

70540050007002009

-

Kadastrālā vērtība (EUR):	984
Kadastrālās vērtības noteikšanas datums:	13.07.2021
Prognozētā kadastrālā vērtība (EUR):	984 (pēc kadastra datu stāvokļa uz 01.06.2021; izmantošanai no 2022.gada)
Projektētā kadastrālā vērtība (EUR):	868 (pēc kadastra datu stāvokļa uz 13.05.2021; izmantošanai no 2025.gada)
Nosaukums:	Garāža
Lietošanas veids:	1242 - Garāžas telpu grupa
Stāvs (piesaistes):	1
Telpu skaits:	1
Kadastrālās uzmērīšanas datums:	08.03.2004
Telpu grupas ekspluatācijā pieņemšanas gads(-i):	-

Telpas

Telpas numurs telpu grupā	Nosaukums	Telpas veids	Stāvs	Augstums (m)	Mazākais augstums (m)	Lielākais augstums (m)	Platība (kv.m.)	Ekspluatācijā pieņemšanas gads(-i)
1	Garāža	Nedzīvojamā iekštelpa	1	3.95	-	-	67.8	-

70540050007002010

-

Kadastrālā vērtība (EUR):	984
Kadastrālās vērtības noteikšanas datums:	13.07.2021
Prognozētā kadastrālā vērtība (EUR):	984 (pēc kadastra datu stāvokļa uz 01.06.2021; izmantošanai no 2022.gada)
Projektētā kadastrālā vērtība (EUR):	868 (pēc kadastra datu stāvokļa uz 13.05.2021; izmantošanai no 2025.gada)
Nosaukums:	Garāža
Lietošanas veids:	1242 - Garāžas telpu grupa
Stāvs (piesaistes):	1
Telpu skaits:	1
Kadastrālās uzmērīšanas datums:	08.03.2004
Telpu grupas ekspluatācijā pieņemšanas gads(-i):	-

Telpas

Telpas numurs telpu grupā	Nosaukums	Telpas veids	Stāvs	Augstums (m)	Mazākais augstums (m)	Lielākais augstums (m)	Platība (kv.m.)	Ekspluatācijā pieņemšanas gads(-i)
1	Garāža	Nedzīvojamā iekštelpa	1	3.95	-	-	67.8	-

70540050007002011

-

Kadastrālā vērtība (EUR):	984
Kadastrālās vērtības noteikšanas datums:	13.07.2021
Prognozētā kadastrālā vērtība (EUR):	984 (pēc kadastra datu stāvokļa uz 01.06.2021; izmantošanai no 2022.gada)
Projektētā kadastrālā vērtība (EUR):	868 (pēc kadastra datu stāvokļa uz 13.05.2021; izmantošanai no 2025.gada)
Nosaukums:	Garāža
Lietošanas veids:	1242 - Garāžas telpu grupa
Stāvs (piesaistes):	1
Telpu skaits:	1
Kadastrālās uzmērīšanas datums:	08.03.2004
Telpu grupas ekspluatācijā pieņemšanas gads(-i):	-

Telpas

Telpas numurs telpu grupā	Nosaukums	Telpas veids	Stāvs	Augstums (m)	Mazākais augstums (m)	Lielākais augstums (m)	Platība (kv.m.)	Ekspluatācijā pieņemšanas gads(-i)
1	Garāža	Nedzīvojamā iekštelpa	1	3.95	-	-	67.8	-

70540050007002012

-

Kadastrālā vērtība (EUR):	984
Kadastrālās vērtības noteikšanas datums:	13.07.2021
Prognozētā kadastrālā vērtība (EUR):	984 (pēc kadastra datu stāvokļa uz 01.06.2021; izmantošanai no 2022.gada)
Projektētā kadastrālā vērtība (EUR):	868 (pēc kadastra datu stāvokļa uz 13.05.2021; izmantošanai no 2025.gada)
Nosaukums:	Garāža
Lietošanas veids:	1242 - Garāžas telpu grupa
Stāvs (piesaistes):	1
Telpu skaits:	1
Kadastrālās uzmērīšanas datums:	08.03.2004
Telpu grupas ekspluatācijā pieņemšanas gads(-i):	-

Telpas

Telpas numurs telpu grupā	Nosaukums	Telpas veids	Stāvs	Augstums (m)	Mazākais augstums (m)	Lielākais augstums (m)	Platība (kv.m.)	Ekspluatācijā pieņemšanas gads(-i)
1	Garāža	Nedzīvojamā iekštelpa	1	3.95	-	-	67.8	-

70540050007002013

-

Kadastrālā vērtība (EUR):	984
Kadastrālās vērtības noteikšanas datums:	13.07.2021
Prognozētā kadastrālā vērtība (EUR):	984 (pēc kadastra datu stāvokļa uz 01.06.2021; izmantošanai no 2022.gada)
Projektētā kadastrālā vērtība (EUR):	868 (pēc kadastra datu stāvokļa uz 13.05.2021; izmantošanai no 2025.gada)

Nosaukums:	Garāža
Lietošanas veids:	1242 - Garāžas telpu grupa
Stāvs (piesaistes):	1
Telpu skaits:	1
Kadastrālās uzmērīšanas datums:	08.03.2004
Telpu grupas ekspluatācijā pieņemšanas gads(-i):	-

Telpas

Telpas numurs telpu grupā	Nosaukums	Telpas veids	Stāvs	Augstums (m)	Mazākais augstums (m)	Lielākais augstums (m)	Platība (kv.m.)	Ekspluatācijā pieņemšanas gads(-i)
1	Garāža	Nedzīvojamā iekštelpa	1	3.95	-	-	67.8	-

70540050007002014

-

Kadastrālā vērtība (EUR):	984
Kadastrālās vērtības noteikšanas datums:	13.07.2021
Prognozētā kadastrālā vērtība (EUR):	984 (pēc kadastra datu stāvokļa uz 01.06.2021; izmantošanai no 2022.gada)
Projektētā kadastrālā vērtība (EUR):	868 (pēc kadastra datu stāvokļa uz 13.05.2021; izmantošanai no 2025.gada)
Nosaukums:	Garāža
Lietošanas veids:	1242 - Garāžas telpu grupa
Stāvs (piesaistes):	1
Telpu skaits:	1
Kadastrālās uzmērīšanas datums:	08.03.2004
Telpu grupas ekspluatācijā pieņemšanas gads(-i):	-

Telpas

Telpas numurs telpu grupā	Nosaukums	Telpas veids	Stāvs	Augstums (m)	Mazākais augstums (m)	Lielākais augstums (m)	Platība (kv.m.)	Ekspluatācijā pieņemšanas gads(-i)
1	Garāža	Nedzīvojamā iekštelpa	1	3.95	-	-	67.8	-

70540050007002015

-

Kadastrālā vērtība (EUR):	2012
Kadastrālās vērtības noteikšanas datums:	13.07.2021
Prognozētā kadastrālā vērtība (EUR):	2012 (pēc kadastra datu stāvokļa uz 01.06.2021; izmantošanai no 2022.gada)
Projektētā kadastrālā vērtība (EUR):	1775 (pēc kadastra datu stāvokļa uz 13.05.2021; izmantošanai no 2025.gada)
Nosaukums:	Garāža
Lietošanas veids:	1242 - Garāžas telpu grupa
Stāvs (piesaistes):	1
Telpu skaits:	1
Kadastrālās uzmērīšanas datums:	08.03.2004
Telpu grupas ekspluatācijā pieņemšanas gads(-i):	-

Telpas

Telpas numurs telpu grupā	Nosaukums	Telpas veids	Stāvs	Augstums (m)	Mazākais augstums (m)	Lielākais augstums (m)	Platība (kv.m.)	Ekspluatācijā pieņemšanas gads(-i)
---------------------------	-----------	--------------	-------	--------------	-----------------------	------------------------	-----------------	------------------------------------

1	Garāža	Nedzīvojamā iekštelpa	1	3.95	-	-	138.7	-
---	--------	-----------------------	---	------	---	---	-------	---

Būves apjoma rādītāji

Apjoma rādītāja veids	Apjoma rādītāja nosaukums	Apjoms un mērvienība	Tipa/elementa kods	Tipa/elementa nosaukums
Apbūves laukums	-	1356.2 apbūves laukuma kv.m.	-	-
Būvtilpums	-	5721.0 kub.m.	-	-

Būves konstruktīvie elementi

Nosaukums	Materiāls	Konstrukcijas veids	Ekspluatācijas uzsākšanas gads	Ekspluatācijā pieņemšanas gads(-i)	Nolietojums (%)
Pamati	Dzelzsbetons	-	1992	-	20
Ārsienas un karkasi	Silikātķieģeļi	-	1992	-	25
Pārsegumi	Dzelzsbetons	-	1992	-	20
Jumts (segums)	Cits neklasificēts materiāls	-	1992	-	30

Reģistrētie labiekārtojumi

Labiekārtojuma veids	Apjoms (ja tāds ir)	Labiekārtojuma noteikšanas veids (ja tāds ir)
Apkure. Centrālā		
Aukstā ūdens apgāde		
Citi, iepriekš neklasificēti, labiekārtojumi. Pods / pisuārs / bidē		
Citi, iepriekš neklasificēti, labiekārtojumi. Vanna / duša		
Elektroapgāde		
Kanalizācija. Nav reģistrēts sadzīves kanalizācijas veids		

70540050007003	1/1	30992	Oškalna iela 14, Ērgļi, Ērgļu pag., Madonas nov., LV-4840	Mācību darbnīcas
----------------	-----	-------	---	------------------

Kadastrālā vērtība (EUR):	30992
Kadastrālās vērtības noteikšanas datums:	13.07.2021
Prognozētā kadastrālā vērtība (EUR):	30992 (pēc kadastra datu stāvokļa uz 01.06.2021; izmantošanai no 2022.gada)
Projektētā kadastrālā vērtība (EUR):	55179 (pēc kadastra datu stāvokļa uz 13.05.2021; izmantošanai no 2025.gada)
Nekustamā īpašuma objekta platība (kv.m.):	2074.4
Galvenais lietošanas veids:	1263 - Skolas, universitātes un zinātniskajai pētniecībai paredzētās ēkas
Būves tips:	12630101 - Skolas, universitātes un zinātniskajai pētniecībai paredzētās ēkas
Ekspluatācijas uzsākšanas gads:	1968
Ekspluatācijā pieņemšanas gads(-i):	-
Kadastrālās uzmērīšanas datums:	16.11.2012

Būves kadastrālā uzmērīšana

Telpu grupu skaits:	1
Virszemes stāvu skaits:	1
Pazemes stāvu skaits:	0
Nolietojums (%):	34
Nolietojuma aprēķina datums:	25.11.2012

Telpu grupas

Kadastra apzīmējums	Adrese
70540050007003001	-

Kadastrālā vērtība (EUR):	30992
Kadastrālās vērtības noteikšanas datums:	13.07.2021
Prognozētā kadastrālā vērtība (EUR):	30992 (pēc kadastra datu stāvokļa uz 01.06.2021; izmantošanai no 2022.gada)
Projektētā kadastrālā vērtība (EUR):	55179 (pēc kadastra datu stāvokļa uz 13.05.2021; izmantošanai no 2025.gada)
Nosaukums:	Mācību darbnīcas
Lietošanas veids:	1263 - Izglītības iestāžu telpu grupa
Stāvs (piesaistes):	1
Telpu skaits:	27
Kadastrālās uzmērīšanas datums:	16.11.2012
Telpu grupas ekspluatācijā pieņemšanas gads(-i):	-

Telpas

Telpas numurs telpu grupā	Nosaukums	Telpas veids	Stāvs	Augstums (m)	Mazākais augstums (m)	Lielākais augstums (m)	Platība (kv.m.)	Ekspluatācijā pieņemšanas gads(-i)
1	Vējtveris	Nedzīvojamā iekštelpa	1	4.28	4.28	4.28	4.6	-
2	Koridors	Nedzīvojamā iekštelpa	1	3.98	3.67	4.28	103.5	-
3	Ģērbtuve	Nedzīvojamā iekštelpa	1	4.28	4.28	4.28	9.1	-
4	Tualete	Nedzīvojamā iekštelpa	1	4.28	4.28	4.28	6.2	-
5	Tualete	Nedzīvojamā iekštelpa	1	4.28	4.28	4.28	11.2	-
6	Ģērbtuve	Nedzīvojamā iekštelpa	1	3.98	3.67	4.28	32.4	-
7	Dušas telpa	Nedzīvojamā iekštelpa	1	4.28	4.28	4.28	6.7	-
8	Arboristu noliktava	Nedzīvojamā iekštelpa	1	3.98	3.67	4.28	19.1	-
9	Krāsotava	Nedzīvojamā iekštelpa	1	5.76	5.61	5.9	47.7	-
10	Zāgmateriālu garināšanas līnija	Nedzīvojamā iekštelpa	1	5.26	4.88	5.64	202.9	-
11	Sienu paneļu montāžas līnija	Nedzīvojamā iekštelpa	1	6.07	5.64	6.5	256.3	-
12	Jumta konstrukciju montāžas līnija	Nedzīvojamā iekštelpa	1	5.26	4.88	5.64	206.1	-
13	Apdares iecirknis	Nedzīvojamā iekštelpa	1	6.07	5.64	6.5	205.3	-
14	Siltummezgls	Nedzīvojamā iekštelpa	1	3.98	3.67	4.28	15.2	-
15	Arboristu mācību klase	Nedzīvojamā iekštelpa	1	3.98	3.67	4.28	35.4	-
16	Namdaru darbnīca Nr.1	Nedzīvojamā iekštelpa	1	5.26	4.88	5.64	151.4	-
17	Noliktava	Nedzīvojamā iekštelpa	1	5.26	4.88	5.64	19.6	-
18	Priekštelpa	Nedzīvojamā iekštelpa	1	5.64	5.64	5.64	5.7	-
19	Noliktava	Nedzīvojamā iekštelpa	1	5.26	4.88	5.64	22.8	-
20	Namdaru mācību telpa	Nedzīvojamā iekštelpa	1	5.26	4.88	5.64	49.1	-

21	Kokapstrādes darbnīca	Nedzīvojamā iekštelpa	1	5.26	4.88	5.64	76.3	-
22	Telpa	Nedzīvojamā iekštelpa	1	5.26	4.88	5.64	25.1	-
23	Telpa	Nedzīvojamā iekštelpa	1	5.26	4.88	5.64	39.2	-
24	Palīgtelpa	Nedzīvojamā iekštelpa	1	5.64	5.64	5.64	11.0	-
25	Mehāniskā darbnīca	Nedzīvojamā iekštelpa	1	5.26	4.88	5.64	49.1	-
26	Jumta karkasu un seguma darbnīca	Nedzīvojamā iekštelpa	1	6.07	5.64	6.5	309.2	-
27	Namdaru darbnīca Nr.2	Nedzīvojamā iekštelpa	1	6.07	5.64	6.5	154.2	-

Reģistrētie labiekārtojumi

Labiekārtojuma veids	Apjoms (ja tāds ir)	Labiekārtojuma noteikšanas veids (ja tāds ir)
Apkure. Centralizētā		Apvidū ir konstatēts
Attīrīšanas iekārtas. Bioloģiskās		Apvidū ir konstatēts
Aukstā ūdens apgāde. Centralizētā		Apvidū ir konstatēts
Citi, iepriekš neklasificēti, labiekārtojumi. Pods / pīsuārs / bidē		Apvidū ir konstatēts
Citi, iepriekš neklasificēti, labiekārtojumi. Vanna / duša		Apvidū ir konstatēts
Drošības sistēmas. Uguns aizsardzības sistēma		Apvidū ir konstatēts
Elektroapgāde. Centralizētā		Apvidū ir konstatēts
Ēkas energoefektivitāte. Aprēķinātais īpatnējais enerģijas patēriņš kWh/m ² gadā	58	Nav iespējams pārbaudīt
Kanalizācija. Centralizētā		Apvidū ir konstatēts
Karstā ūdens apgāde. Lokālā		Apvidū ir konstatēts
Kurināmais. Cietais		Apvidū ir konstatēts
Vēdināšana. Piespiedu		Apvidū ir konstatēts

Datums: 16.11.2012

Būves apjoma rādītāji

Apjoma rādītāja veids	Apjoma rādītāja nosaukums	Apjoms un mērvienība	Tipa/elementa kods	Tipa/elementa nosaukums
Būvtilpums	-	15405.0 kub.m.	-	-
Apbūves laukums	-	2369.3 apbūves laukuma kv.m.	-	-

Būves konstruktīvie elementi

Nosaukums	Materiāls	Konstrukcijas veids	Ekspluatācijas uzsākšanas gads	Ekspluatācijā pieņemšanas gads(-i)	Nolietojums (%)
Pamati	Monolītais betons	Monolītais betons (lentveida)	1968	-	39
Ārsienas un karkasi	Dzelzsbetona karkasa konstrukcijas, Silikātkieģeļi	Kieģeļu mūris (1,5 līdz 2,5 ķieģeļu biezumā), Dzelzsbetona gatavelementu karkasa konstrukcija	1968	-	43
Jumts (nesošā konstrukcija)	Dzelzsbetona paneļi	Dzelzsbetona paneļu klājs virs dzelzsbetona konstrukcijām	1968	-	43
Jumts (segums)	Ruberoīds	Ruberoīds	2012	-	0

Reģistrētie labiekārtojumi

Labiekārtojuma veids	Apjoms (ja tāds ir)	Labiekārtojuma noteikšanas veids (ja tāds ir)
Apkure. Centralizētā		Apvidū ir konstatēts
Attīrīšanas iekārtas. Bioloģiskās		Apvidū ir konstatēts
Aukstā ūdens apgāde. Centralizētā		Apvidū ir konstatēts
Citi, iepriekš neklasificēti, labiekārtojumi. Pods / pisuārs / bidē		Apvidū ir konstatēts
Citi, iepriekš neklasificēti, labiekārtojumi. Vanna / duša		Apvidū ir konstatēts
Drošības sistēmas. Uguns aizsardzības sistēma		Apvidū ir konstatēts
Elektroapgāde. Centralizētā		Apvidū ir konstatēts
Ēkas energoefektivitāte. Aprēķinātais īpatnējais enerģijas patēriņš kWh/m ² gadā	58	Nav iespējams pārbaudīt
Kanalizācija. Centralizētā		Apvidū ir konstatēts
Karstā ūdens apgāde. Lokālā		Apvidū ir konstatēts
Kurināmais. Cietais		Apvidū ir konstatēts
Vēdināšana. Piespiedu		Apvidū ir konstatēts

Datums:	16.11.2012
---------	------------

70540050007005	1/1	2567	Oškalna iela 14, Ērgļi, Ērgļu pag., Madonas nov., LV-4840	Mācību garāžas
----------------	-----	------	---	----------------

Kadastrālā vērtība (EUR):	2567
Kadastrālās vērtības noteikšanas datums:	13.07.2021
Prognozētā kadastrālā vērtība (EUR):	2567 (pēc kadastra datu stāvokļa uz 01.06.2021; izmantošanai no 2022.gada)
Projektētā kadastrālā vērtība (EUR):	2619 (pēc kadastra datu stāvokļa uz 13.05.2021; izmantošanai no 2025.gada)
Nekustamā īpašuma objekta platība (kv.m.):	1385.7
Galvenais lietošanas veids:	1271 - Lauksaimniecības nedzīvojamās ēkas
Būves tips:	12710107 - Lauksaimniecības tehnikas garāžas
Ekspluatācijas uzsākšanas gads:	1969
Ekspluatācijā pieņemšanas gads(-i):	-
Kadastrālās uzmērīšanas datums:	08.03.2004

Būves kadastrālā uzmērīšana

Telpu grupu skaits:	1
Virszemes stāvu skaits:	1
Pazemes stāvu skaits:	0
Nolietojums (%):	50
Nolietojuma aprēķina datums:	-

Telpu grupas

Kadastra apzīmējums	Adrese
70540050007005001	-
Kadastrālā vērtība (EUR):	2567
Kadastrālās vērtības noteikšanas datums:	13.07.2021
Prognozētā kadastrālā vērtība (EUR):	2567 (pēc kadastra datu stāvokļa uz 01.06.2021; izmantošanai no 2022.gada)
Projektētā kadastrālā vērtība (EUR):	2619 (pēc kadastra datu stāvokļa uz 13.05.2021; izmantošanai no 2025.gada)
Nosaukums:	Mācību garāža
Lietošanas veids:	1271 - Lauksaimniecības nedzīvojamās ēkas telpu grupa
Stāvs (piesaistes):	1
Telpu skaits:	2
Kadastrālās uzmērīšanas datums:	08.03.2004
Telpu grupas ekspluatācijā pieņemšanas gads(-i):	-

Telpas

Telpas numurs telpu grupā	Nosaukums	Telpas veids	Stāvs	Augstums (m)	Mazākais augstums (m)	Lielākais augstums (m)	Platība (kv.m.)	Ekspluatācijā pieņemšanas gads(-i)
1	Garāža	Nedzīvojamā iekštelpa	1	3.75	-	-	1111.8	-
2	Garāža	Nedzīvojamā iekštelpa	1	3.75	-	-	273.9	-

Būves apjoma rādītāji

Apjoma rādītāja veids	Apjoma rādītāja nosaukums	Apjoms un mērvienība	Tipa/elementa kods	Tipa/elementa nosaukums
Būvtilpums	-	5397.7 kub.m.	-	-
Apbūves laukums	-	1402.0 apbūves laukuma kv.m.	-	-

Būves konstruktīvie elementi

Nosaukums	Materiāls	Konstrukcijas veids	Ekspluatācijas uzsākšanas gads	Ekspluatācijā pieņemšanas gads(-i)	Nolietojums (%)
Pamati	Cits neklasificēts materiāls	-	1969	-	50
Ārsienas un karkasi	Cits neklasificēts materiāls	-	1969	-	50
Jumts (segums)	Azbestcements	-	1969	-	50

Reģistrētie labiekārtojumi

Labiekārtojuma veids	Apjoms (ja tāds ir)	Labiekārtojuma noteikšanas veids (ja tāds ir)
Elektroapgāde		

70540050007006	1/1	1128	Oškalna iela 14, Ērgļi, Ērgļu pag., Madonas nov., LV-4840	Caurlaides ēka
----------------	-----	------	---	----------------

Kadastrālā vērtība (EUR):	1128
Kadastrālās vērtības noteikšanas datums:	13.07.2021
Prognozētā kadastrālā vērtība (EUR):	1128 (pēc kadastra datu stāvokļa uz 01.06.2021; izmantošanai no 2022.gada)
Projektētā kadastrālā vērtība (EUR):	3469 (pēc kadastra datu stāvokļa uz 13.05.2021; izmantošanai no 2025.gada)
Nekustamā īpašuma objekta platība (kv.m.):	116.6
Galvenais lietošanas veids:	1274 - Citas, iepriekš neklasificētas, ēkas
Būves tips:	12740201 - Kūtis ar kopējo platību līdz 60 m2 (ieskaitot), saimniecības ēkas, pagrabi un sabiedriskās tualetes
Ekspluatācijas uzsākšanas gads:	1987
Ekspluatācijā pieņemšanas gads(-i):	-
Kadastrālās uzmērīšanas datums:	08.03.2004

Būves kadastrālā uzmērīšana

Telpu grupu skaits:	1
Virszemes stāvu skaits:	2
Pazemes stāvu skaits:	0
Nolietojums (%):	25
Nolietojuma aprēķina datums:	-

Telpu grupas

Kadastra apzīmējums	Adrese
---------------------	--------

70540050007006001

-

Kadastrālā vērtība (EUR):	1128
Kadastrālās vērtības noteikšanas datums:	13.07.2021
Prognozētā kadastrālā vērtība (EUR):	1128 (pēc kadastra datu stāvokļa uz 01.06.2021; izmantošanai no 2022.gada)
Projektētā kadastrālā vērtība (EUR):	3469 (pēc kadastra datu stāvokļa uz 13.05.2021; izmantošanai no 2025.gada)
Nosaukums:	Caurlaides telpa
Lietošanas veids:	1274 - Cita, iepriekš neklasificēta, telpu grupa
Stāvs (piesaistes):	1
Telpu skaits:	9
Kadastrālās uzmērīšanas datums:	08.03.2004
Telpu grupas ekspluatācijā pieņemšanas gads(-i):	-

Telpas

Telpas numurs telpu grupā	Nosaukums	Telpas veids	Stāvs	Augstums (m)	Mazākais augstums (m)	Lielākais augstums (m)	Platība (kv.m.)	Ekspluatācijā pieņemšanas gads(-i)
1	Koridors	Nedzīvojamā iekštelpa	1	2.34	-	-	8.3	-
2	Kabinets	Nedzīvojamā iekštelpa	1	2.34	-	-	12.4	-
3	Dušas telpa	Nedzīvojamā iekštelpa	1	2.34	-	-	7.7	-
4	Priekštelpa	Nedzīvojamā iekštelpa	1	2.34	-	-	19.7	-
5	Sarga telpa	Nedzīvojamā iekštelpa	1	2.34	-	-	7.6	-
6	Kāpņu telpa	Nedzīvojamā iekštelpa	1	2.34	-	-	3.2	-
7	Koridors	Nedzīvojamā iekštelpa	2	2.64	-	-	17.1	-
8	Kabinets	Nedzīvojamā iekštelpa	2	2.64	-	-	25.1	-
9	Kabinets	Nedzīvojamā iekštelpa	2	2.64	-	-	15.5	-

Būves apjoma rādītāji

Apjoma rādītāja veids	Apjoma rādītāja nosaukums	Apjoms un mērvienība	Tipa/elementa kods	Tipa/elementa nosaukums
Apbūves laukums	-	82.2 apbūves laukuma kv.m.	-	-
Būvtilpums	-	460.0 kub.m.	-	-

Būves konstruktīvie elementi

Nosaukums	Materiāls	Konstrukcijas veids	Ekspluatācijas uzsākšanas gads	Ekspluatācijā pieņemšanas gads(-i)	Nolietojums (%)
Pamati	Dzelzsbetons	-	1987	-	20
Ārsienas un karkasi	Silikātķieģeļi	-	1987	-	20
Pārsegumi	Dzelzsbetons	-	1987	-	20
Jumts (segums)	Azbestcements	-	1987	-	30

Reģistrētie labiekārtojumi

Labiekārtojuma veids	Apjoms (ja tāds ir)	Labiekārtojuma noteikšanas veids (ja tāds ir)
Apkure. Centralizētā		

Aukstā ūdens apgāde		
Elektroapgāde		
Kanalizācija. Nav reģistrēts sadzīves kanalizācijas veids		

70540050007007	1/1	4795	Oškalna iela 14, Ērgļi, Ērgļu pag., Madonas nov., LV-4840	Arkveida noliktava
----------------	-----	------	---	--------------------

Kadastrālā vērtība (EUR):	4795
Kadastrālās vērtības noteikšanas datums:	13.07.2021
Prognozētā kadastrālā vērtība (EUR):	4795 (pēc kadastra datu stāvokļa uz 01.06.2021; izmantošanai no 2022.gada)
Projektētā kadastrālā vērtība (EUR):	3514 (pēc kadastra datu stāvokļa uz 13.05.2021; izmantošanai no 2025.gada)
Nekustamā īpašuma objekta platība (kv.m.):	366.0
Galvenais lietošanas veids:	1271 - Lauksaimniecības nedzīvojamās ēkas
Būves tips:	12710101 - Lauksaimniecības produkcijas noliktavas un apstrādes ēkas
Ekspluatācijas uzsākšanas gads:	1987
Ekspluatācijā pieņemšanas gads(-i):	-
Kadastrālās uzmērīšanas datums:	08.03.2004

Būves kadastrālā uzmērīšana

Telpu grupu skaits:	1
Virszemes stāvu skaits:	1
Pazemes stāvu skaits:	0
Nolietojums (%):	25
Nolietojuma aprēķina datums:	-

Telpu grupas

Kadastra apzīmējums	Adrese
70540050007007001	-

Kadastrālā vērtība (EUR):	4795
Kadastrālās vērtības noteikšanas datums:	13.07.2021
Prognozētā kadastrālā vērtība (EUR):	4795 (pēc kadastra datu stāvokļa uz 01.06.2021; izmantošanai no 2022.gada)
Projektētā kadastrālā vērtība (EUR):	3514 (pēc kadastra datu stāvokļa uz 13.05.2021; izmantošanai no 2025.gada)
Nosaukums:	Arkveida noliktava
Lietošanas veids:	1271 - Lauksaimniecības nedzīvojamās ēkas telpu grupa
Stāvs (piesaistes):	1
Telpu skaits:	1
Kadastrālās uzmērīšanas datums:	08.03.2004
Telpu grupas ekspluatācijā pieņemšanas gads(-i):	-

Telpas

Telpas numurs telpu grupā	Nosaukums	Telpas veids	Stāvs	Augstums (m)	Mazākais augstums (m)	Lielākais augstums (m)	Platība (kv.m.)	Ekspluatācijā pieņemšanas gads(-i)
1	Noliktava	Nedzīvojamā iekštelpa	1	6.8	-	-	366.0	-

Būves apjoma rādītāji

Apjoma rādītāja veids	Apjoma rādītāja nosaukums	Apjoms un mērvienība	Tipa/elementa kods	Tipa/elementa nosaukums
Būvtilpums	-	2331.0 kub.m.	-	-

Apbūves laukums	-	378.8 apbūves laukuma kv.m.	-	-
-----------------	---	-----------------------------	---	---

Būves konstruktīvie elementi

Nosaukums	Materiāls	Konstrukcijas veids	Ekspluatācijas uzsākšanas gads	Ekspluatācijā pieņemšanas gads(-i)	Nolietojums (%)
Pamati	Dzelzsbetons	-	1987	-	25
Ārsienas un karkasi	Metāli	-	1987	-	25
Jumts (segums)	Metāli	-	1987	-	25

Reģistrētie labiekārtojumi

Labiekārtojuma veids	Apjoms (ja tāds ir)	Labiekārtojuma noteikšanas veids (ja tāds ir)
Elektroapgāde		

70540050007008	1/1	4795	Oškalna iela 14, Ērgļi, Ērgļu pag., Madonas nov., LV-4840	Arkveida noliktava
----------------	-----	------	---	--------------------

Kadastrālā vērtība (EUR):	4795
Kadastrālās vērtības noteikšanas datums:	13.07.2021
Prognozētā kadastrālā vērtība (EUR):	4795 (pēc kadastra datu stāvokļa uz 01.06.2021; izmantošanai no 2022.gada)
Projektētā kadastrālā vērtība (EUR):	3514 (pēc kadastra datu stāvokļa uz 13.05.2021; izmantošanai no 2025.gada)
Nekustamā īpašuma objekta platība (kv.m.):	366.0
Galvenais lietošanas veids:	1271 - Lauksaimniecības nedzīvojamās ēkas
Būves tips:	12710101 - Lauksaimniecības produkcijas noliktavas un apstrādes ēkas
Ekspluatācijas uzsākšanas gads:	1987
Ekspluatācijā pieņemšanas gads(-i):	-
Kadastrālās uzmērīšanas datums:	08.03.2004

Būves kadastrālā uzmērīšana

Telpu grupu skaits:	1
Virszemes stāvu skaits:	1
Pazemes stāvu skaits:	0
Nolietojums (%):	25
Nolietojuma aprēķina datums:	-

Telpu grupas

Kadastra apzīmējums	Adrese
70540050007008001	-

Kadastrālā vērtība (EUR):	4795
Kadastrālās vērtības noteikšanas datums:	13.07.2021
Prognozētā kadastrālā vērtība (EUR):	4795 (pēc kadastra datu stāvokļa uz 01.06.2021; izmantošanai no 2022.gada)
Projektētā kadastrālā vērtība (EUR):	3514 (pēc kadastra datu stāvokļa uz 13.05.2021; izmantošanai no 2025.gada)
Nosaukums:	Arkveida noliktava
Lietošanas veids:	1271 - Lauksaimniecības nedzīvojamās ēkas telpu grupa
Stāvs (piesaistes):	1
Telpu skaits:	1
Kadastrālās uzmērīšanas datums:	08.03.2004
Telpu grupas ekspluatācijā pieņemšanas gads(-i):	-

Telpas

Telpas numurs telpu grupā	Nosaukums	Telpas veids	Stāvs	Augstums (m)	Mazākais augstums (m)	Lielākais augstums (m)	Platība (kv.m.)	Ekspluatācijā pieņemšanas gads(-i)
1	Noliktava	Nedzīvojamā iekštelpa	1	6.8	-	-	366.0	-

Būves apjoma rādītāji

Apjoma rādītāja veids	Apjoma rādītāja nosaukums	Apjoms un mērvienība	Tipa/elementa kods	Tipa/elementa nosaukums
Apbūves laukums	-	378.8 apbūves laukuma kv.m.	-	-
Būvtilpums	-	2331.0 kub.m.	-	-

Būves konstruktīvie elementi

Nosaukums	Materiāls	Konstrukcijas veids	Ekspluatācijas uzsākšanas gads	Ekspluatācijā pieņemšanas gads(-i)	Nolietojums (%)
Pamati	Dzelzsbetons	-	1987	-	25
Ārsienas un karkasi	Metāli	-	1987	-	25
Jumts (segums)	Metāli	-	1987	-	25

Reģistrētie labiekārtojumi

Labiekārtojuma veids	Apjoms (ja tāds ir)	Labiekārtojuma noteikšanas veids (ja tāds ir)
Elektroapgāde		

Īpašnieki

Personas kods / reģ. nr.	Vārds, uzvārds / Nosaukums	Domājamās daļas	Personas statuss	Īpašuma kad. nr. / būves kad. apz.	Adrese
90000014724	Finanšu ministrija	1/1	valsts	70540050066	Smilšu iela 1, Rīga, LV-1050

Šai informācijai ir tikai informatīvs raksturs un tai nav juridiska spēka.

LATVIJAS REPUBLIKA

ZEMES ROBEŽU PLĀNS

Zemes vienības kadastra apzīmējums: 7054 005 0064



Plāns izgatavots, pamatojoties uz Ministru kabineta 2020.gada 30.jūnija rīkojumu Nr.353 (prot.Nr. 42 19.§) "Par izglītības un zinātnes ministrijas valdījumā esošo valsts nekustamo īpašumu nodošanu Finanšu ministrijas valdījumā un pārdošanu" un Ērgļu novada būvvaldes 19.05.2021. lēmumu Nr. 10-07/28-Ē "Par zemes ierīcības projekta apstiprināšanu".

Zemes vienība izveidota, sadalot zemes vienību ar kadastra apzīmējumu 7054 005 0007.

Robežas uzmērītas: 2021.gada 15.aprīlī un 2021.gada 18.jūnijā

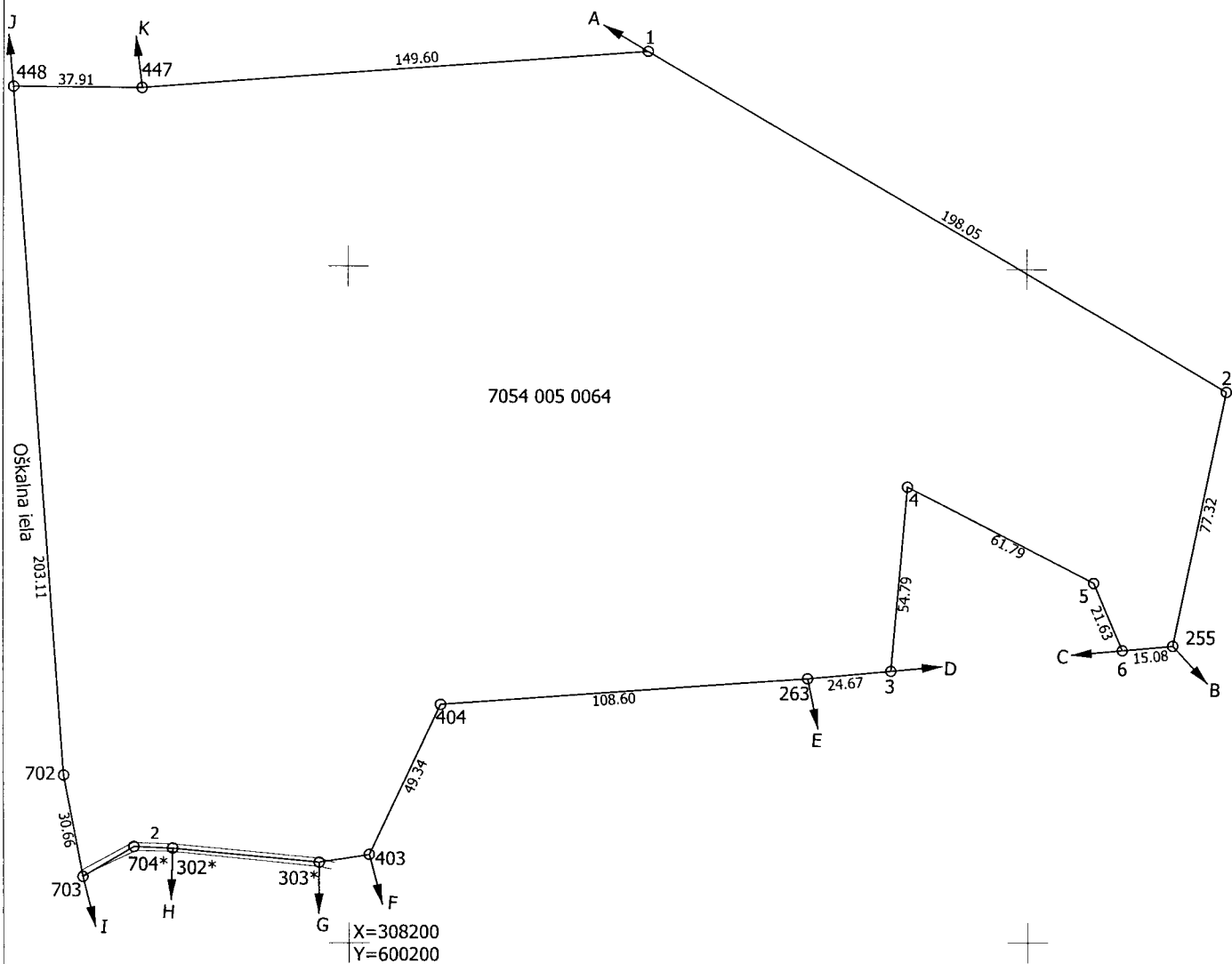
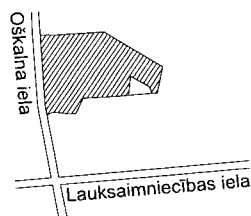
Plāna mērogs 1:2000

Zemes vienības platība: 5.7660 ha

SIA "GEOPOLS.LV" valdes locekle		Māra Ozoliņa	18.06.2021.
Ierosinātājs ir informēts par kadastrālās uzmērīšanas laikā veiktajām darbībām, to rezultātiem.		VAS "Valsts nekustamie īpašumi" pilnvarota persona: Dace Iļenko	18.06.2021.

ZEMES VIENĪBA UZMĒRĪTA
LKS-92 TM
Mēroga koeficients: 0.999723

ZEMES VIENĪBAS IZVIETOJUMA SHĒMA:



Robežojošo zemes vienību saraksts:

- no A līdz B: 7054 005 0006;
- no B līdz C: 7054 008 0449 - Jumurdas iela 15;
- no C līdz D: 7054 005 0065;
- no D līdz E: 7054 008 0449 - Jumurdas iela 15;
- no E līdz F: 7054 008 0590 - Oškālna iela 12A;
- no F līdz G: 7054 008 0515 - Oškālna iela 12C;
- no G līdz H: 7054 008 0366 - Oškālna iela 12;
- no H līdz I: 7054 008 0673 - Oškālna iela 12B;
- no I līdz J: 7054 008 0601;
- no J līdz K: 7054 008 0367 - Oškālna iela 16;
- no K līdz A: 7054 005 0035 - Oškālna iela 18

Plāna mērogs 1:2000

Zemes vienības platība: 5.7660 ha

Mērnieks Aigars Rikmanis (sertifikāta Nr. AB0188, derīgs no 29.11.2019. līdz 14.11.2025.) apliecina, ka plāns izgatavots atbilstoši Ministru kabineta 2011.gada 27.decembra noteikumiem Nr. 1019 "Zemes kadastrālās uzmērīšanas noteikumi"

Aigars Rikmanis

18.06.2021.

LATVIJAS REPUBLIKA

SITUĀCIJAS PLĀNS

Zemes vienības kadastra apzīmējums: 7054 005 0064

Situācijas elementi uzmērīti: 2021.gada 15.aprīlī un 2021.gada 18.jūnijā

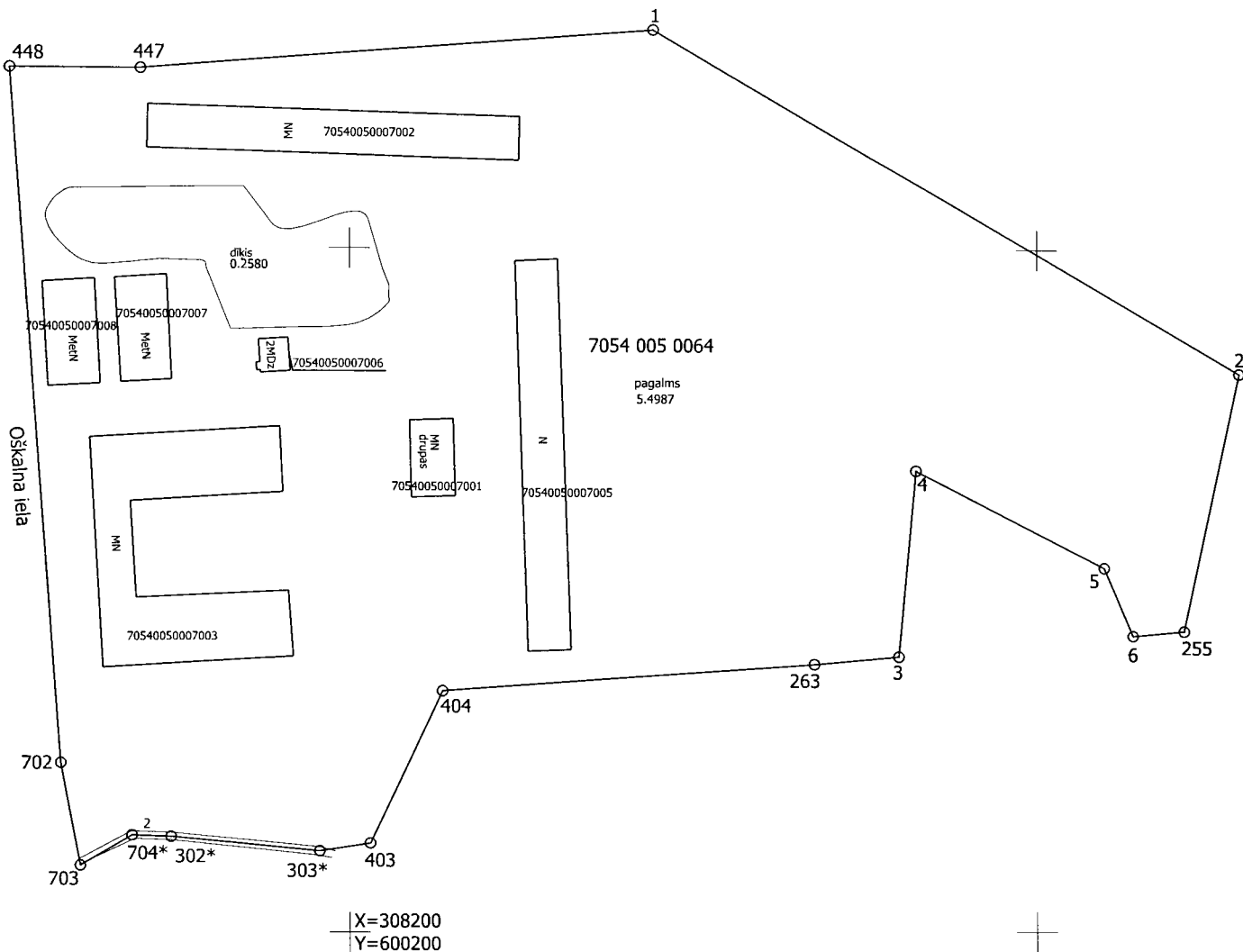
Plāna mērogs 1:2000

Zemes vienības platība: 5.7660 ha

SIA "GEOPOLS.LV" valdes locekle		Māra Ozoliņa	18.06.2021.
Ierosinātājs ir informēts par kadastrālās uzmērīšanas laikā veiktajām darbībām, to rezultātiem.		VAS "Valsts nekustamie īpašumi" pilnvarota persona: Dace Iljenko	18.06.2021.

ZEMES LIETOŠANAS VEIDU EKSPLIKĀCIJA

Zemes vienības platība ha	ZEMES LIETOŠANAS VEIDU EKSPLIKĀCIJA													
	Lauksaimniecībā izmantojamā zeme	tajā skaitā				Meži	Krūmāji	Purvi	Ūdens objektu zeme	tajā skaitā		Zeme zem ēkām un pagalmiem	Zeme zem ceļiem	Pārējās zemes
		Arauzeme	Augļu dārzi	Plāvas	Ganības					Zem ūdeņiem	zem zivju dīķiem			
5.7660	-	-	-	-	-	-	-	0.2673	0.2673	-	5.4987	-	-	



Plāna mērogs 1:2000

Mērnieks Aigars Rikmanis (sertifikāta Nr. AB0188, derīgs no 29.11.2019. līdz 14.11.2025.) apliecina, ka plāns izgatavots atbilstoši Ministru kabineta 2011.gada 27.decembra noteikumiem Nr. 1019 "Zemes kadastrālās uzmērīšanas noteikumi"

Aigars Rikmanis
18.06.2021.

LATVIJAS REPUBLIKA

APGRŪTINĀJUMU PLĀNS

uz četrām caurauklotām un aizzīmogatām lapām

Zemes vienības kadastra apzīmējums: 7054 005 0064

Apgrūtinājumu saraksts:

1.	7312050601 ekspluatācijas aizsargjoslas teritorija ap elektrisko tīklu gaisvadu līniju pilsētās un ciemos ar nominālo spriegumu līdz 20 kilovoltiem - 0.1639 ha
2.	7312050601 ekspluatācijas aizsargjoslas teritorija ap elektrisko tīklu gaisvadu līniju pilsētās un ciemos ar nominālo spriegumu līdz 20 kilovoltiem - 0.0499 ha
3.	7312050601 ekspluatācijas aizsargjoslas teritorija ap elektrisko tīklu gaisvadu līniju pilsētās un ciemos ar nominālo spriegumu līdz 20 kilovoltiem - 0.0006 ha
4.	7312050601 ekspluatācijas aizsargjoslas teritorija ap elektrisko tīklu gaisvadu līniju pilsētās un ciemos ar nominālo spriegumu līdz 20 kilovoltiem - 0.0103 ha
5.	7312010300 ekspluatācijas aizsargjoslas teritorija gar pašteses kanalizācijas vadu - 0.0508 ha
6.	7312050500 ekspluatācijas aizsargjoslas teritorija ap elektrisko tīklu transformatoru apakšstaciju - 0.0019 ha
7.	7312010400 ekspluatācijas aizsargjoslas teritorija gar drenām un atklātiem grāvjiem - 0.0951 ha
8.	7312050201 ekspluatācijas aizsargjoslas teritorija gar elektrisko tīklu kabeļu līniju - 0.0382 ha

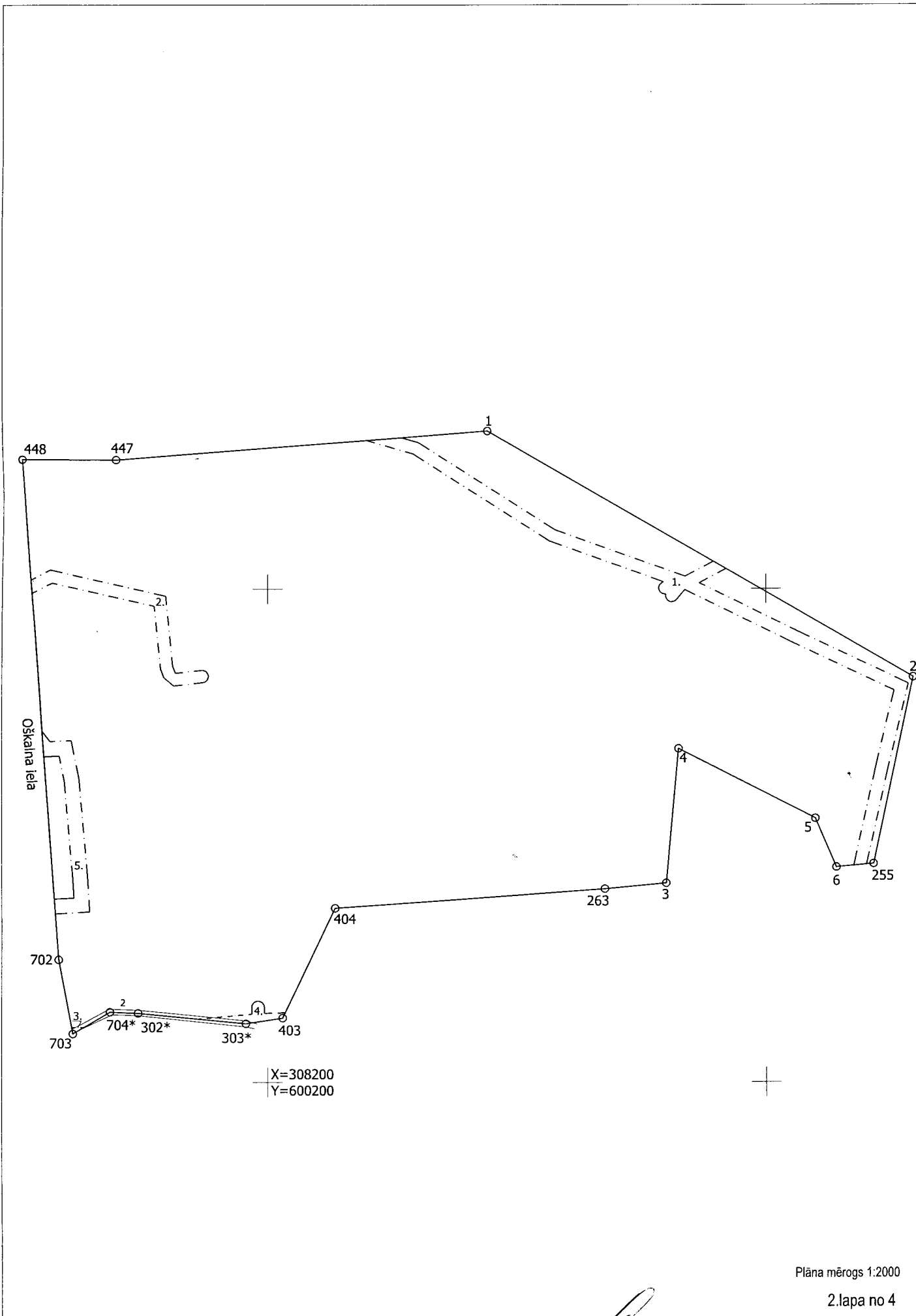
Apgrūtinājumu plāns izgatavots: 2021.gada 18.jūnijā

Plāna mērogs 1:2000

Zemes vienības platība: 5.7660 ha

1.lapa no 4

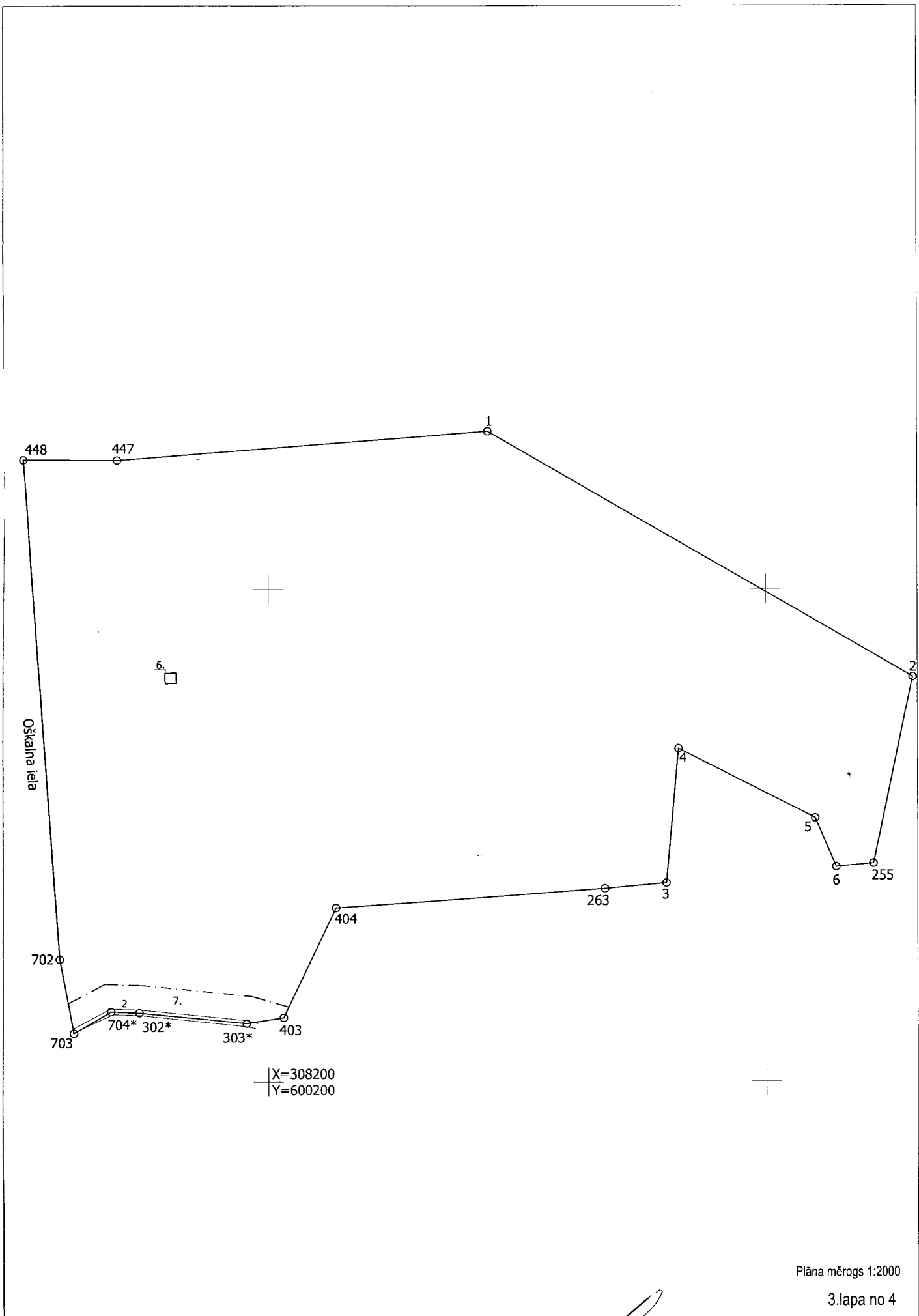
Saskaņoja: <i>Ērģļu novada būvvaldes vadītāja</i>	(paraksts)	<i>I. Kellere - Krūmiņa</i>	<i>22.06.2021.</i>
SIA "GEOPOLS.LV" valdes locekle	<i>h Oj</i>	Māra Ozoliņa	18.06.2021.
Ierosinātājs ir informēts par kadastrālās uzmērīšanas laikā veiktajām darbībām, to rezultātiem.	<i>[Paraksts]</i>	VAS "Valsts nekustamie īpašumi" pilnvarota persona: Dace Iljenko	18.06.2021.



Mērnieks Aigars Rikmanis (sertifikāta Nr. AB0188, derīgs no 29.11.2019. līdz 14.11.2025.) apliecina, ka plāns izgatavots atbilstoši Ministru kabineta 2011.gada 27.decembra noteikumiem Nr. 1019 "Zemes kadastrālās uzmērīšanas noteikumi"

Aigars Rikmanis

18.06.2021.



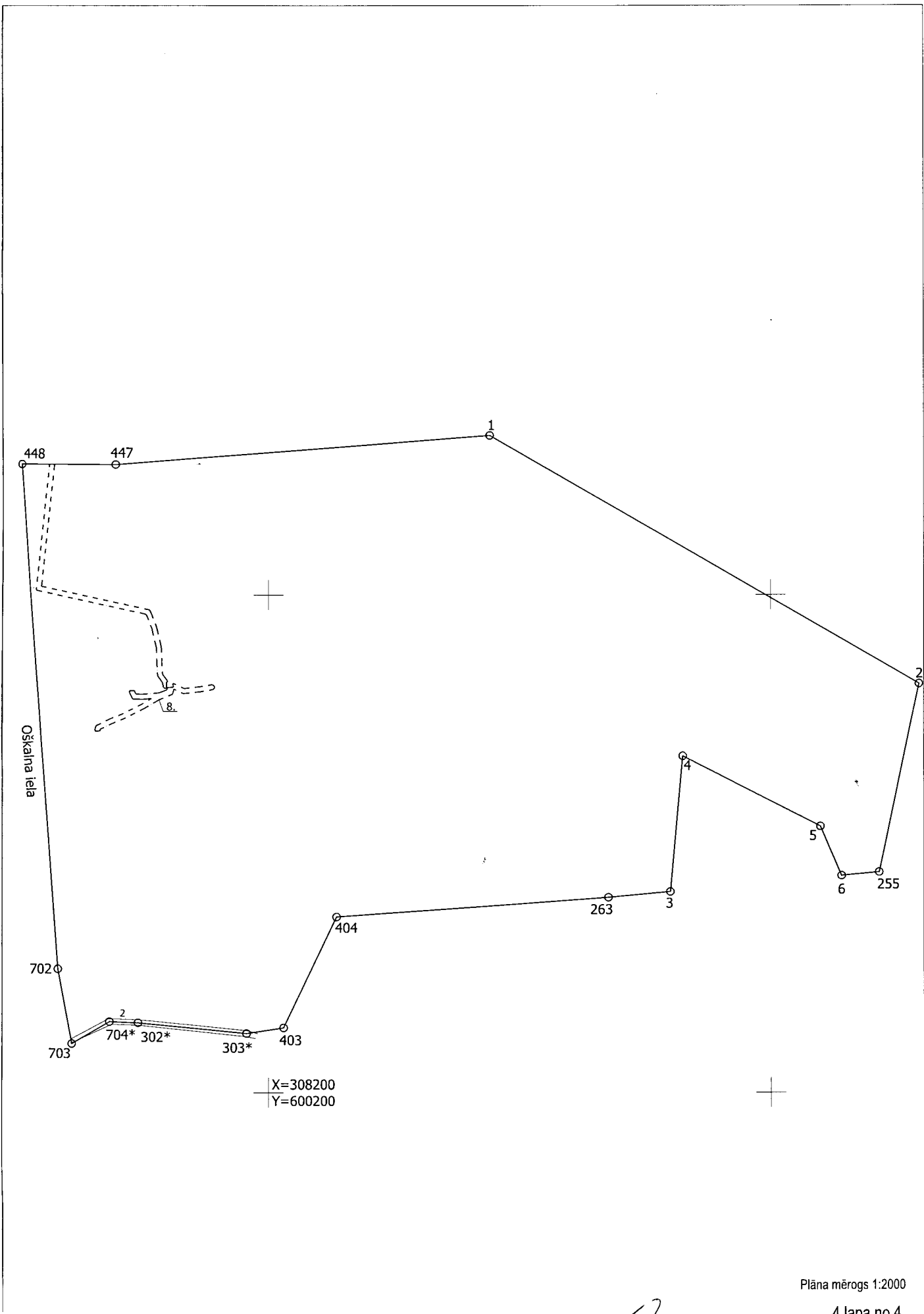
Plāna mērogs 1:2000

3.lapa no 4

Mērnieks Aigars Rikmanis (sertifikāta Nr. AB0188, derīgs no 29.11.2019. līdz 14.11.2025.) apliecina, ka plāns izgatavots atbilstoši Ministru kabineta 2011.gada 27.decembra noteikumiem Nr. 1019 "Zemes kadastrālās uzmērīšanas noteikumi"

Aigars Rikmanis

18.06.2021.



Plāna mērogs 1:2000

4.lapa no 4

Mērnieks Aigars Rikmanis (sertifikāta Nr. AB0188, derīgs no 29.11.2019. līdz 14.11.2025.) apliecina, ka plāns izgatavots atbilstoši Ministru kabineta 2011.gada 27.decembra noteikumiem Nr. 1019 "Zemes kadastrālās uzmērīšanas noteikumi"

Aigars Rikmanis

18.06.2021.

ROBEŽAS NOTEIKŠANAS AKTS

Sastādīts 18.06.2021.

uz trim cauršūtām un aizzīmogatām lapām

Oškalna iela, Ērgļi, Ērgļu pag.,
Ērgļu nov.

(akta sastādīšanas vieta)

7054 005 0064

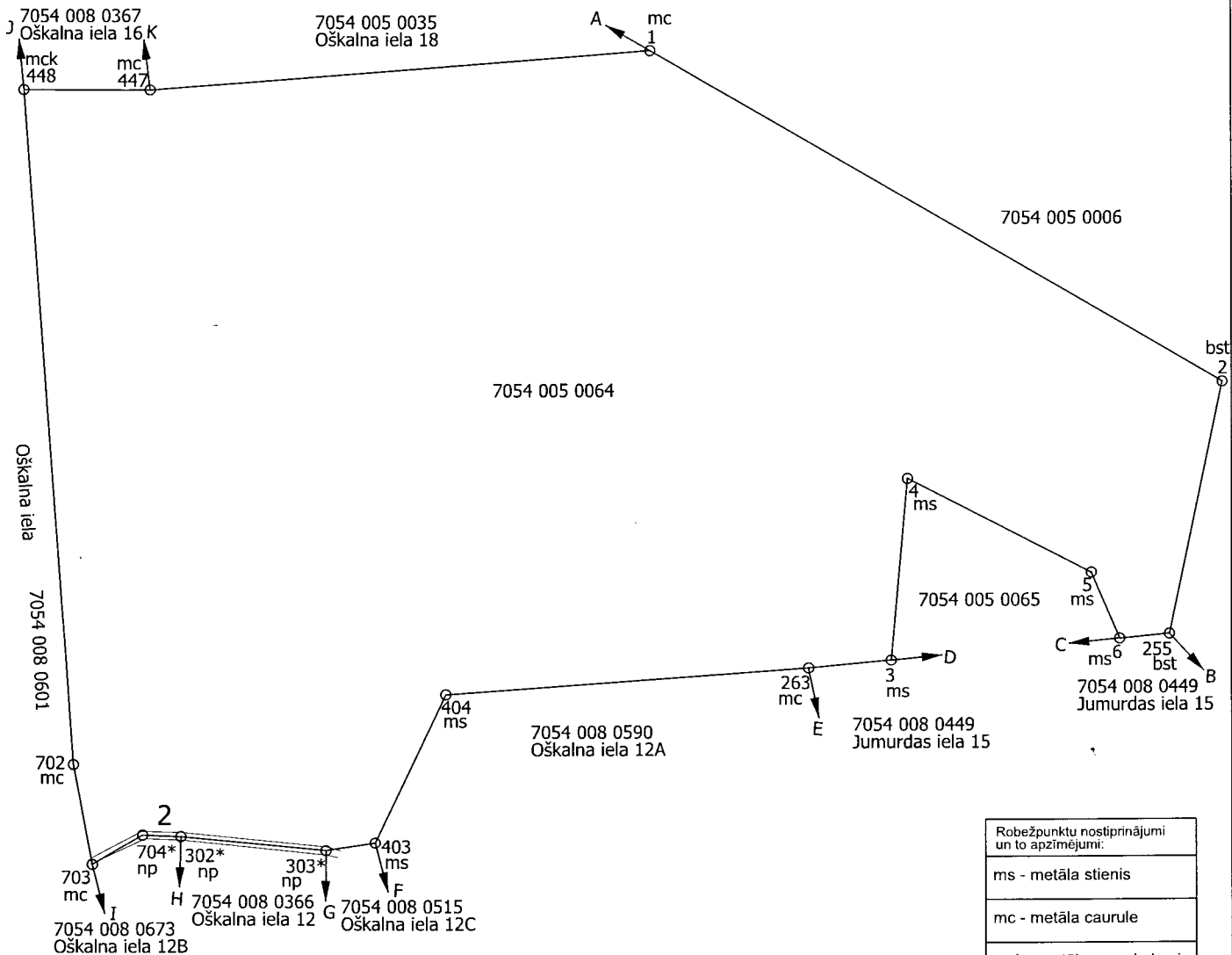
(zemes vienības kadastra apzīmējums)

SIA "GEOPOLS.LV" mērnīks Aigars Rikmanis (sertifikāta Nr. AB0188, derīgs no 29.11.2019. līdz 14.11.2025.) apvidū noteica robežu zemes vienībai ar kadastra apzīmējumu 7054 005 0064, pamatojoties uz Ministru kabineta 2020.gada 30.jūnija rīkojumu Nr.353 (prot.Nr. 42 19.§) "Par izglītības un zinātnes ministrijas valdījumā esošo valsts nekustamo īpašumu nodošanu Finanšu ministrijas valdījumā un pārdošanu" un Ērgļu novada būvvaldes 19.05.2021. lēmumu Nr. 10-07/28-Ē "Par zemes ierīcības projekta apstiprināšanu".

Mērnīks Aigars Rikmanis uz robežu noteikšanu uzaicināja šādas personas:

Zemes vienības kadastra apzīmējums	Īpašnieks	Uzaicinājuma veids (datums)
7054 005 0064, 7054 005 0065	Latvijas Republikas Finanšu ministrija	vēstule (03.06.2021.)
7054 008 0449	Jānis Bokta (personas kods 120680-11725)	

Robežu shēma:



Robežpunktu nostiprinājumi un to apzīmējumi:
ms - metāla stienis
mc - metāla caurule
mck - metāla caurule kupica
np - nenostiprināts punkts
bst - betona stabs

Robežu apraksts:



- no 1 līdz 403 pa sauszemes līnijām no robežzīmes uz robežzīmi;
- no 403 līdz 303* pa līniju no robežzīmes uz robežpunktu;
- no 303* līdz 704* pa grāvja vidus līniju;
- no 704* līdz 703 pa līniju no robežpunkta uz robežzīmi;
- no 703 līdz 1 pa sauszemes līnijām no robežzīmes uz robežzīmi

Iebildumi par robežas atrašanās vietu apvidū:

iebilduma nav


Ar parakstu apliecinu, ka:

- 1) robeža noteikta bezstrīdus kārtībā, atrašanās vieta apvidū ir zināma un iebildumu nav;
- 2) līdz ___ .gada ___ — ___ apņemos robežzīmēm Nr. ___ — ___ izveidot kupicu;
- 3) izcirtīšu robežstīgas šādos robežposmos ___ . Uzturēšu tīras līdz ___ m
platas robežstīgas uz sava īpašuma pusi no robežas, lai būtu nodrošināta redzamība
starp robežzīmēm;
- 4) apņemos nodrošināt sava īpašuma robežzīmju saglabāšanu un nepieļaut to pārvietošanu
vai iznīcināšanu.

Īpašnieka vārds, uzvārds	Zemes vienības kadastra apzīmējums	Paraksti
VAS "Valsts nekustamie īpašumi" pilnvarota persona: Dace Iljenko	7054 005 0064, 7054 005 0065	
Jānis Bokta (personas kods 120680-11725)	7054 008 0449	

Apliecinu, ka robeža noteikta atbilstoši Ministru kabineta 2011. gada 27.decembra
noteikumiem Nr.1019 "Zemes kadastrālās uzmērīšanas noteikumi".

Mērnieks



(paraksts)

Aigars Rikmanis

Apliecinu, ka robežzīmēm Nr. ___ ir izveidotas kupicas atbilstoši Ministru kabineta
2011.gada 27.decembra noteikumiem Nr.1019 "Zemes kadastrālās uzmērīšanas noteikumi".
Robežposmos ___ ir ierīkota vizūrstīga.

(datums)

(paraksts)

Aigars Rikmanis

ROBEŽAS APSEKOŠANAS UN ATJAUNOŠANAS AKTS

Sastādīts 18.06.2021.

uz astoņām cauršūtām un aizzīmogatām lapām

Oškalna iela 14, Ērgļi, Ērgļu pag.,
Ērgļu nov.

(akta sastādīšanas vieta)

7054 005 0007

(zemes vienības kadastra apzīmējums)

SIA "GEOPOLS.LV" mērnieks Aigars Rikmanis (sertifikāta Nr. AB0188, derīgs no 29.11.2019. līdz 14.11.2025.) apsekoja apvidū zemes vienības ar kadastra apzīmējumu 7054 005 0007 (ierādīts 01.07.1995.) un zemes vienības ar kadastra apzīmējumiem 7054 005 0006 (ierādīts 01.07.1995.), 7054 008 0449 (noteikts 01.10.1999.), 7054 008 0590 (noteikts 21.10.2004.), 7054 008 0515 (noteikts 22.01.2005.), 7054 008 0366 (noteikts 12.11.1997.), 7054 008 0673 (noteikts 14.06.2006.), 7054 008 0601 (noteikts 01.03.2005.), 7054 008 0367 (noteikts 27.04.1999.) un 7054 005 0035 (nav mērīts) kopējos robežposmus.

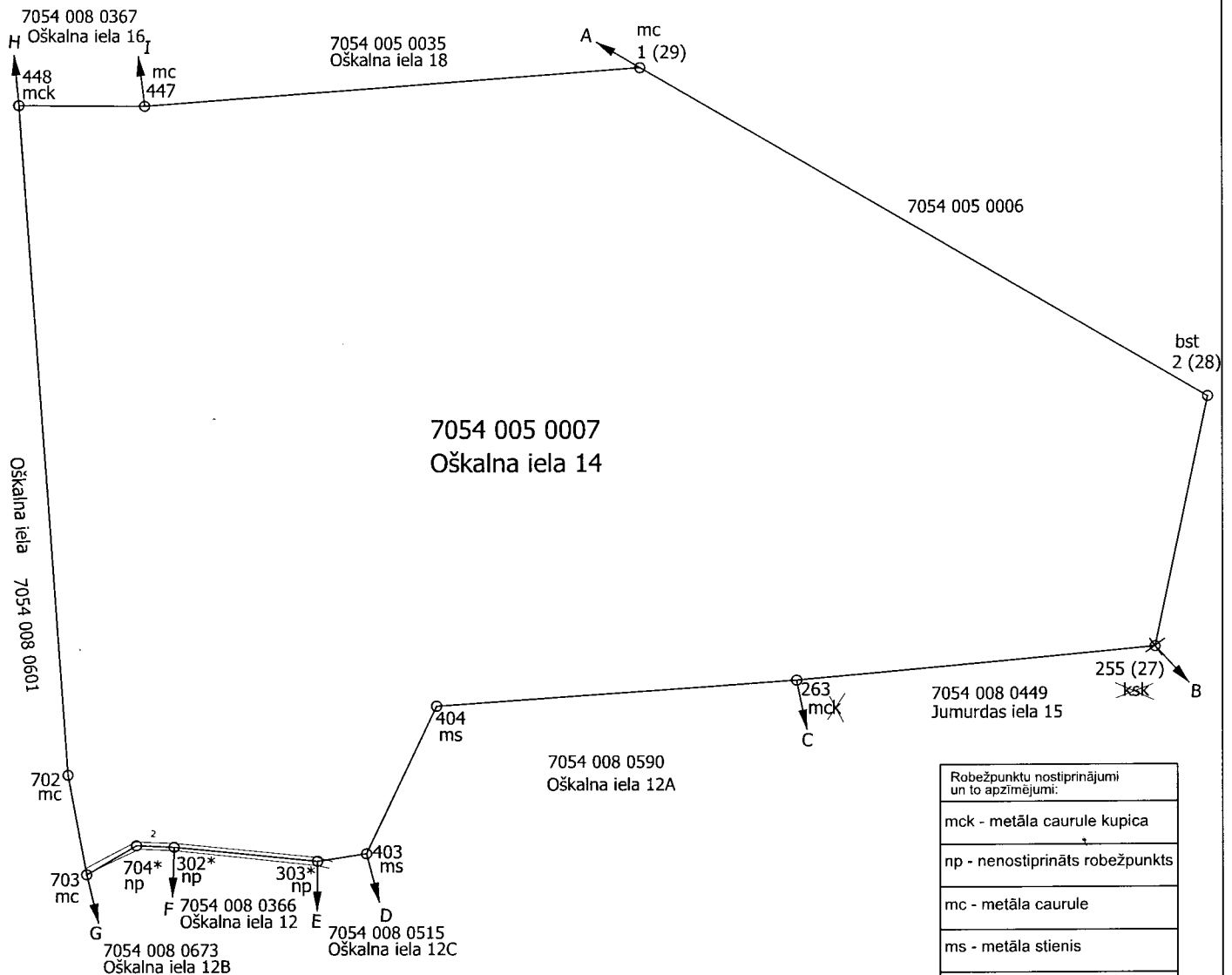
Mērnieks Aigars Rikmanis uz robežu apsekošanu un atjaunošanu uzaicināja šādas personas:

Zemes vienības kadastra apzīmējums	Īpašnieks	Uzaicinājuma veids (datums)
7054 005 0007	Finanšu ministrija	vēstule (03.06.2021.)
7054 005 0006	Kārlis Šmits	
7054 008 0449, 7054 008 0590	Jānis Bokta	
7054 008 0515, 7054 008 0366, 7054 008 0673, 7054 008 0601, 7054 005 0035	Ērgļu novada pašvaldība	
7054 008 0366	Agris Reiznieks	
	Andrejs Oppe	
	Antra Iesalniece	
	Dace Pētersone	
	Dina Apine	
	Dina Dalbiņa	
	Dzintars Stūrains	

Zemes vienības kadastra apzīmējums	Īpašnieks	Uzaicinājuma veids (datums)
7054 008 0366	Evita Punovska	vēstule (03.06.2021.)
	Ieva Zača	
	Ilga Leimane	Persona mirusi
	Indra Rone	
	Inese Medniece	
	Marija Bolzane	
	Marta Jirgensone	
	Rudīte Petrovica-Zariņa	
	Zanda Pakalne	
7054 008 0367	Agris Bebris	vēstule (03.06.2021.)
	Aija Apsīte	
	Andrejs Kornis	
	Dace Grode	
	Ian Storie	
	Ilva Bāņukalne	
	Ingars Kaimiņš	
	Joanna Tamar Storie	
	Juris Titovs	
	Leontīne Mežale	Persona mirusi
	Mirdza Ģercēna	vēstule (03.06.2021.)
	Pēteris Kārkliņš	
	Tamāra Kaža	

APSEKOŠANAS LAIKĀ KONSTATĒTAIS ZEMES ROBEŽU STĀVOKLIS

Robežu shēma:



Robežpunktu nostiprinājumi un to apzīmējumi:
mck - metāla caurule kupica
np - nostiprināts robežpunkts
mc - metāla caurule
ms - metāla stienis
ksk - koka stabs kupica
bst - betona stabs

Apsekoto robežu apraksts:

no 1 (29) līdz 303* pa sauszemes līnijām no robežpunkta uz robežpunktu;

no 303* līdz 703 pa grāvja vidu;

no 703 līdz 448 bez apraksta (z.v.7054 008 0601); (z.v.7054 005 0007 - pa pagasta koplietošanas ceļa vidu);

no 448 līdz 447 pa sauszemes līniju no robežzīmes uz robežzīmi;

no 447 līdz 1 (29) no robežpunkta uz robežpunktu

ATZINUMS:

Robežzīmei Nr.1 (29) precizēts nostiprinājuma veids no "koka stabs kupica" uz "metāla caurule" - dabā nav konstatēts apraksts;

Robežzīmei Nr.2 (28) precizēts nostiprinājuma veids no "koka stabs kupica" uz "betona stabs" - atbilstoši situācijai dabā;

Robežzīmei Nr.263 nav konstatēts apraksts; dabā konstatēta - metāla caurule;

Robežzīmei Nr.404 precizēts nostiprinājuma veids no "žoga metāla staba ZR stūris" uz "metāla stienis", atbilstoši situācijai dabā.

Robežzīmei Nr.403 precizēts nostiprinājuma veids no "koka stabs ar kupicu" uz "metāla stienis". Dabā konstatēts - metāla stienis.

Robežzīmei Nr.448 precizēts nostiprinājuma veids no "koka stabs ar kupicu" uz "metāla caurule kupica", atbilstoši situācijai dabā.

Situācijas elements: grāvis - nav mainījis savu novietojumu attiecībā pret robežposmu: 303*-704*.
Grāvja platums: 2 metri.

Robežposmā: 704*-703 grāvis mainījis savu novietojumu sakarā ar grāvja būvniecības darbiem.

Saistībā ar robežu nosacījumu maiņu, robežposmā 704*-703 nepieciešams veikt atjaunošanu.

Zemes vienībai ar kad.apz. 7054 005 0007 aktā robežposma apraksts ar robežplāna un akta grafiskā daļu ir konstatētas pretrunas. Atbilstoši dabā esošajai situācijai; uzklusot pierobežnieku viedokļus, kā arī zemes vienības ar kad.apz. 7054 008 0601 robeža noteikta pa sauszemes līnijām, robežposma apraksts - 703-702-448 ir "pa sauszemes līnijām no robežzīmes uz robežzīmi".

Robežzīme Nr. 255 dabā nav atrasta; veicama atjaunošana.

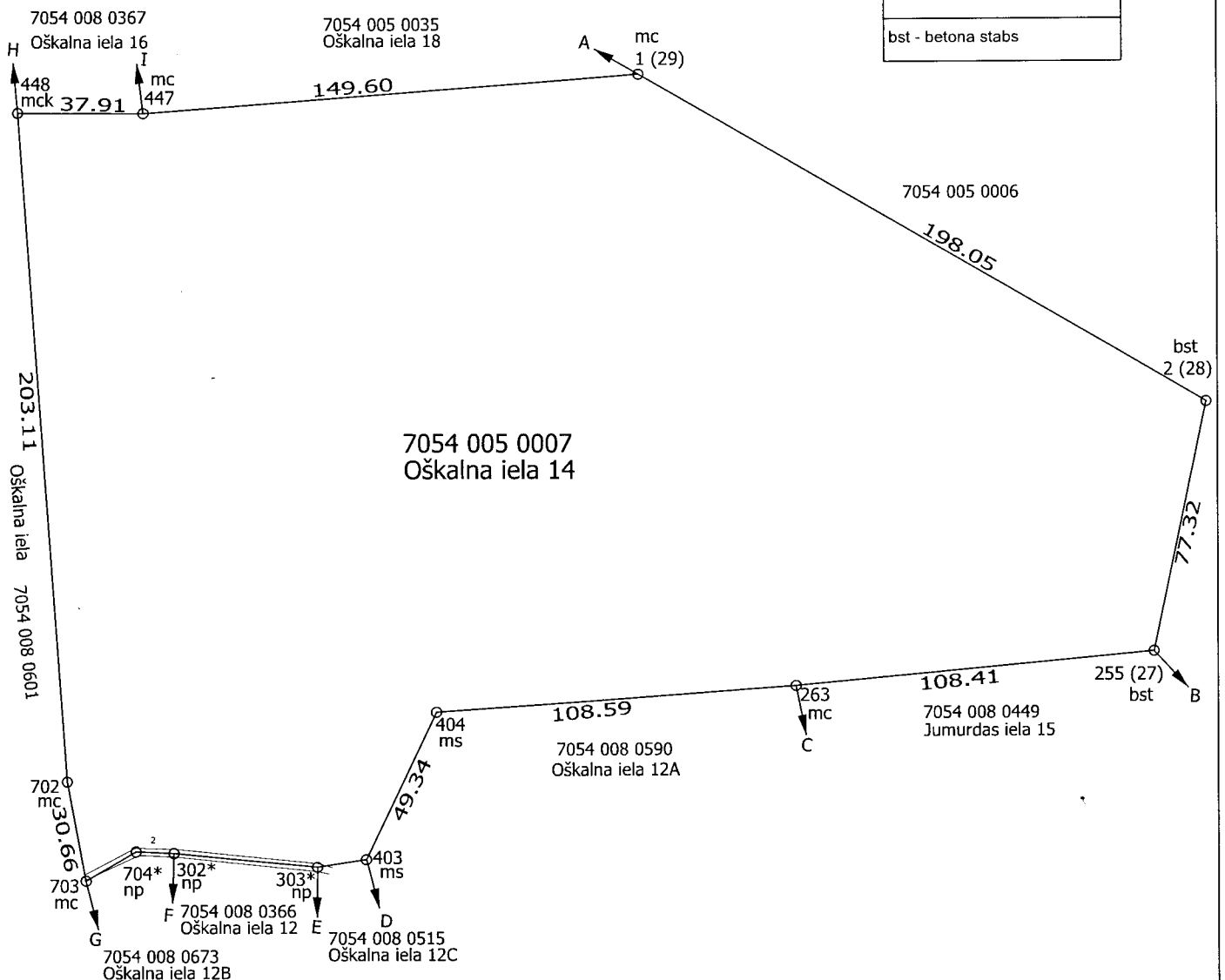
Pie robežu atjaunošanas:

robežposmos: 1-403; 403-303*; 303*-704*; 704*-703; 703-447; 447-1; jāprecizē robežu apraksti.

Robežzīmes Nr.1, 2, 263, 404, 403, 703, 702, 448 un 447 atbilst robežu plāniem un robežu tehniskā stāvokļa prasībām

Atjaunošanas shēma:

Robežpunktu nostiprinājumi un to apzīmējumi:
mck - metāla caurule kupica
np - nenostiprināts robežpunkts
mc - metāla caurule
ms - metāla stienis
bst - betona stabs



Atjaunoto robežu posmu apraksts:

- no 703 līdz 704* pa līniju no robežzīmes uz robežpunktu;
- no 704* līdz 303** pa grāvja vidus līniju;
- no 303* līdz 403 pa līniju no robežpunkta uz robežzīmi;
- no 403 līdz 703 pa sauszemes līnijām no robežzīmes uz robežzīmi

Robežpunkts Nr. 255 atjaunots un tam mainīts nostiprinājuma veids no "koka staba kupica" uz "betona stabs".

Robežposmam: 1-403 precizēts robežu apraksts no "pa sauszemes līnijām no robežpunkta uz robežpunktu" uz "pa sauszemes līnijām no robežzīmes uz robežzīmi".

Robežposmam: 303*-704* - precizēts robežu apraksts no "pa grāvja vidu" uz "pa grāvja vidus līniju".

Robežposmam: 704*-703, precizēts robežu apraksts no "pa grāvja vidu" uz "pa līniju no robežpunkta uz robežzīmi".

Robežposmam: 447-1, precizēts robežu apraksts no "no robežpunkta uz robežpunktu" uz "pa sauszemes līniju no robežzīmes uz robežzīmi".

Iebildumi par robežas atrašanās vietu apvidū:

Iebildumu nav


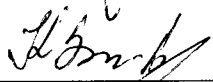




Robežzīme Nr.255 atbilst robežu plāniem un robežu tehniskā stāvokļa prasībām


Iebildumi par robežas atrašanās vietu apvidū:

iebildumu nav

Ar parakstu apliecinu, ka:


- 1) robežas atrašanās vieta apvidū ir zināma;
- 2) līdz ___ .gada. ___ apņemos robežzīmēm Nr. ___ izveidot kupicas;
- 3) izcirtīšu robežstīgas šādos robežposmos ___, kā arī uzturēšu tīras ___ metru platās robežstīgas uz sava īpašuma pusi no robežas, lai būtu nodrošināta redzamība starp robežzīmēm;
- 4) apņemos nodrošināt sava īpašuma robežzīmju saglabāšanu un nepieļaut to pārvietošanu vai iznīcināšanu.

Īpašnieka vārds, uzvārds	Zemes vienības kadastra apzīmējums	Paraksti
VAS "Valsts nekustamie īpašumi" pilnvarota persona: Dace Iljenko	7054 005 0007	
Kārlis Šmits	7054 005 0006	
Jānis Bokta	7054 008 0449, 7054 008 0590	
Ērgļu novada pašvaldības pilnvarota persona: <i>Ieva Grietiņa</i>	7054 008 0515, 7054 008 0366, 7054 008 0673, 7054 008 0601, 7054 005 0035	
Agris Reiznieks	7054 008 0366	neieradās
Andrejs Oppe		neieradās
Antra Iesalniece		neieradās
Dace Pētersone		neieradās
Dina Apine		
Dina Dalbiņa		neieradās
Dzintars Stūrainis		neieradās
Evita Punovska		
Ieva Zača		neieradās

Īpašnieka vārds, uzvārds	Zemes vienības kadastra apzīmējums	Paraksti
Ilga Leimane	7054 008 0366	Persona mirusi
Indra Rone		neieradās
Inese Medniece		neieradās
Marija Bolzane		neieradās
Marta Jirgensone		neieradās
Rudīte Petrovica-Zariņa		neieradās
Zanda Pakalne		
Agris Bebris	7054 008 0367	neieradās
Aija Apsīte		neieradās
Andrejs Korns		neieradās
Dace Grode		neieradās
Ian Storie		neieradās
Ilva Bāņukalne		neieradās
Ingars Kaimiņš		neieradās
Joanna Tamar Storie		neieradās
Juris Titovs		neieradās
Leontīne Mežale		Persona mirusi
Mirdza Ģercēna		neieradās
Pēteris Kārklīšs		neieradās

Īpašnieka vārds, uzvārds	Zemes vienības kadastra apzīmējums	Paraksti
Tamāra Kaža	7054 008 0367	neieradās

Apliecinu, ka robežu apsekošana un atjaunošana nodrošināta atbilstoši Ministru kabineta 2011. gada 27. decembra noteikumiem Nr. 1019 "Zemes kadastrālās uzmērīšanas noteikumi".

Mērnies  Aigars Rikmanis
(paraksts)

Apliecinu, ka robežzīmēm Nr. _____ ir izveidotas kupicas atbilstoši Ministru kabineta 2011. gada 27. decembra noteikumiem Nr. 1019 "Zemes kadastrālās uzmērīšanas noteikumi".
Robežposmos _____ ir ierīkota vizūrstīga.

_____ Mērnies _____ Aigars Rikmanis
(datums) (paraksts)

Kadastra informācija par zemes vienības reģistrāciju/aktualizāciju un tās vērtību

1. Kadastra objekta identifikators

1.1. Zemes vienības kadastra apzīmējums:..... 70540080805

1.2. Nekustamā īpašuma kadastra numurs:..... 70540050007

6. Zemes vienības pamatdati

6.1. Zemes vienība ar kadastra apzīmējumu..... 70540080805

6.1.1. Adrese:..... Nav

6.1.2. Zemes vienības statuss:..... nekustamais īpašums

6.1.3. Zemes vienības platība:..... 1.5011ha

6.1.4. Zemes vienības platības sadalījums pa lietošanas veidiem ha:

Lauksaimniecībā izmantojamā zeme (LIZ)					Mežs	Krūmājs	Purvs	Ūdens objektu zeme			Zeme zem ēkām un pagalmiem	Zeme zem ceļiem	Pārējās zemes	LIZ meliorētās (reģistrācija veikta līdz 31.12.2007)
Kopā	t. sk. Aramzeme	t. sk. Augļu dārzis	t. sk. Pļava	t. sk. Ganības				Kopā	t. sk. Zeme zem ūdeņiem	t. sk. Zeme zem zivju dīķiem				
										1.5011				

6.1.5. Zemes vienības vidējais LIZ kvalitātes novērtējums ballēs:..... Nav

6.1.6. Jaunaudzes platība:..... Nav

6.1.7. Uz zemes vienības ir reģistrētas būves ar kadastra apzīmējumu(-iem):..... 70540080450001, 70540080450002, 70540080450003

6.1.8. Uz zemes vienības ir pirmsreģistrētas būves ar kadastra apzīmējumu(-iem):..... Nav

6.1.9. Veicot kadastrālo uzmērīšanu apvidū nav konstatētas būves ar kadastra apzīmējumu(-iem):..... Nav

7. Zemes vienības daļas pamatdati

7.1. Dati par zemes vienības daļu nav reģistrēti

8. Zemes vienības, zemes vienības daļas nekustamā īpašuma lietošanas mērķi

8.1. Zemes vienība ar kadastra apzīmējumu..... 70540080805

Nekustamā īpašuma lietošanas mērķis	NĪM kods	Kopplatība, ha	Lauksaimniecībā izmantojamā zeme (LIZ)					Mežs	Krūmājs	Purvs	Ūdens objektu zeme			Zeme zem ēkām un pagalmiem	Zeme zem ceļiem	Pārējās zemes	LIZ meliorētās (reģistrācija veikta līdz 31.12.2007)
			Kopā	t. sk. Aramzeme	t. sk. Augļu dārzis	t. sk. Pļava	t. sk. Ganības				Kopā	t. sk. Zeme zem ūdeņiem	t. sk. Zeme zem zivju dīķiem				
	Kopā:	1.5011											1.5011				
0901 - Izglītības un zinātnes iestāžu apbūve	0901	1.5011											1.5011				

9. Nekustamā īpašuma objekta aprūtinājumi

9.1. Zemes vienības kadastra apzīmējums..... 70540080805

Kārtas numurs	Aprūtinājuma kods	Aprūtinājuma apraksts	Aprūtinājumam piekritīgā platība	Aprūtinājuma noteikšanas datums
1	7312010300	eksploatācijas aizsargjoslas teritorija gar pašteses kanalizācijas vadu	0.0622ha	18.06.2021
2	7312010300	eksploatācijas aizsargjoslas teritorija gar pašteses kanalizācijas vadu	0.1125ha	18.06.2021
3	7312010300	eksploatācijas aizsargjoslas teritorija gar pašteses kanalizācijas vadu	0.0369ha	18.06.2021
4	7312050201	eksploatācijas aizsargjoslas teritorija gar elektrisko tīklu kabeļu līniju	0.0421ha	18.06.2021
5	7312050201	eksploatācijas aizsargjoslas teritorija gar elektrisko tīklu kabeļu līniju	0.0457ha	18.06.2021

Izdrukas ID: 390002504948	Izdrukas datums: 14.07.2021	1 no 6
---------------------------	-----------------------------	--------

Skaidrojumi:

Nav – Kadastra informācijas sistēmā dati nav reģistrēti; Neregistrē – atbilstoši normatīvajiem aktiem dati netiek reģistrēti

Kārtas numurs	Apgrūtinājuma kods	Apgrūtinājuma apraksts	Apgrūtinājumam piekritīgā platība	Apgrūtinājuma noteikšanas datums
6	7312040100	eksploatācijas aizsargjoslas teritorija gar pazemes elektronisko sakaru tīklu līniju un kabeļu kanalizāciju	0.0042ha	18.06.2021
7	7312040100	eksploatācijas aizsargjoslas teritorija gar pazemes elektronisko sakaru tīklu līniju un kabeļu kanalizāciju	0.001ha	18.06.2021
8	7312040100	eksploatācijas aizsargjoslas teritorija gar pazemes elektronisko sakaru tīklu līniju un kabeļu kanalizāciju	0.0026ha	18.06.2021
9	7312010101	eksploatācijas aizsargjoslas teritorija ap ūdensvadu, kas atrodas līdz 2 metru dziļumam	0.0635ha	18.06.2021
10	7312010101	eksploatācijas aizsargjoslas teritorija ap ūdensvadu, kas atrodas līdz 2 metru dziļumam	0.0419ha	18.06.2021
11	7312060100	eksploatācijas aizsargjoslas teritorija gar pazemes siltumvadu, siltumapgādes iekārtu un būvi	0.0157ha	18.06.2021
12	7312060100	eksploatācijas aizsargjoslas teritorija gar pazemes siltumvadu, siltumapgādes iekārtu un būvi	0.0521ha	18.06.2021

19. Nomas pamatdati

19.1. Noma nav reģistrēta

20. Kadastra informācijas sistēmā uzturētās aktuālās vērtības

20.1. Nekustamā īpašuma novērtējums kadastrā: ... 320284 EUR

20.2. Nekustamā īpašuma kadastrālā vērtība: ... 320284 EUR

20.3. Nekustamā īpašuma objekta kadastrālā vērtība:

20.3.1. Zemes vienība ar kadastra apzīmējumu ... 70540080805

Kadastrālā vērtība	Vērtēšanas datums	Mežaudzes vērtība
4518 EUR	13.07.2021	Nav

24. Zemes vienības, zemes vienības daļas kadastrālā uzmērīšana

24. 1. Zemes vienība ar kadastra apzīmējumu ... 70540080805

24.1.1. Mērniecības metode: ... uzmērīts LKS-92TM

24.1.2. Uzmērīšanas datums: ... 18.06.2021

24.1.3. Mērnieks: ... Aigars Rikmanis

1. Kadastra objekta identifikators

1.1. Zemes vienības kadastra apzīmējums: ... 70540050065

1.2. Nekustamā īpašuma kadastra numurs: ... 70540050007

6. Zemes vienības pamatdati

6.1. Zemes vienība ar kadastra apzīmējumu ... 70540050065

6.1.1. Adrese: ... Nav

6.1.2. Zemes vienības statuss: ... nekustamais īpašums

6.1.3. Zemes vienības platība: ... 0.2276ha

6.1.4. Zemes vienības platības sadalījums pa lietošanas veidiem ha:

Lauksaimniecībā izmantojamā zeme (LIZ)					Mežs	Krūmājs	Purvs	Ūdens objektu zeme			Zeme zem ēkam un pagalmiem	Zeme zem ceļiem	Pārējās zemes	LIZ meliorētās (reģistrācija veikta līdz 31.12.2007)
Kopā	t. sk. Aramzeme	t. sk. Angļu dārzs	t. sk. Pļava	t. sk. Ganības				Kopā	t. sk. Zeme zem ūdeniem	t. sk. Zeme zem zivju dīķiem				
					0.2276									

6.1.5. Zemes vienības vidējais LIZ kvalitātes novērtējums ballēs: ... Nav

6.1.6. Jaunaudzes platība: ... Nav

6.1.7. Uz zemes vienības ir reģistrētas būves ar kadastra apzīmējumu(-iem): ... Nav

6.1.8. Uz zemes vienības ir pirmsreģistrētas būves ar kadastra apzīmējumu(-iem): ... Nav

6.1.9. Veicot kadastrālo uzmērīšanu apvidū nav konstatētas būves ar kadastra apzīmējumu(-iem): ... Nav

Izdrukas ID: 390002504948	Izdrukas datums: 14.07.2021	2 no 6
---------------------------	-----------------------------	--------

Skaidrojumi:

Nav – Kadastra informācijas sistēmā dati nav reģistrēti; Neregistrē – atbilstoši normatīvajiem aktiem dati netiek reģistrēti

7. Zemes vienības daļas pamatdati

7.1. Dati par zemes vienības daļu nav reģistrēti

8. Zemes vienības, zemes vienības daļas nekustamā īpašuma lietošanas mērķi

8.1. Zemes vienība ar kadastra apzīmējumu ... 70540050065

Nekustamā īpašuma lietošanas mērķis	NĪLM kods	Kopplatība, ha	Lauksaimniecībā izmantojamā zeme (LIZ)				Mežs	Krūmājs	Purvs	Ūdens objektu zeme			Zeme zem ēkām un pagalmiem	Zeme zem ceļiem	Pārējās zemes	LIZ meliorētās (reģistrācija veikta līdz 31.12.2007)
			Kopā	t. sk. Arām zeme	t. sk. Augļu dārzis	t. sk. Plava				t. sk. Ganības	Kopā	t. sk. Zeme zem ūdeņiem				
	Kopā:	0.2276					0.2276									
0501 - Dabas pamatnes, parki, zaļās zonas un citas rekreācijas nozīmes objektu teritorijas, ja tajās atļautā saimnieciskā darbība nav pieskaitāma pie kāda cita klasifikācijā norādīta lietošanas mērķa	0501	0.2276					0.2276									

9. Nekustamā īpašuma objekta aprūtinājumi

9.1. Dati par nekustamā īpašuma objekta aprūtinājumu nav reģistrēti.

19. Nomas pamatdati

19.1. Noma nav reģistrēta

20. Kadastra informācijas sistēmā uzturētās aktuālās vērtības

20.1. Nekustamā īpašuma novērtējums kadastrā: ... 320284 EUR

20.2. Nekustamā īpašuma kadastrālā vērtība: ... 320284 EUR

20.3. Nekustamā īpašuma objekta kadastrālā vērtība:

20.3.1. Zemes vienība ar kadastra apzīmējumu ... 70540050065

Kadastrālā vērtība	Vērtēšanas datums	Mežaudzes vērtība
159 EUR	13.07.2021	Nav

24. Zemes vienības, zemes vienības daļas kadastrālā uzmērīšana

24.1. Zemes vienība ar kadastra apzīmējumu ... 70540050065

24.1.1. Mērniecības metode: ... uzmērīts LKS-92TM

24.1.2. Uzmērīšanas datums: ... 18.06.2021

24.1.3. Mērnieks: ... Aigars Rikmanis

1. Kadastra objekta identifikators

1.1. Zemes vienības kadastra apzīmējums: ... 70540050064

1.2. Nekustamā īpašuma kadastra numurs: ... 70540050007

6. Zemes vienības pamatdati

6.1. Zemes vienība ar kadastra apzīmējumu ... 70540050064

6.1.1. Adrese: ... Nav

6.1.2. Zemes vienības statuss: ... nekustamais īpašums

6.1.3. Zemes vienības platība: ... 5.766ha

6.1.4. Zemes vienības platības sadalījums pa lietošanas veidiem ha:

Lauksaimniecībā izmantojamā zeme (LIZ)	Mežs	Krūmājs	Purvs	Ūdens objektu zeme	zeme zem ēkām un pagalmiem	zeme zem ceļiem	Pārējās zemes	strācija	veikt

Izdrukas ID: 390002504948	Izdrukas datums: 14.07.2021	3 no 6
---------------------------	-----------------------------	--------

Skaidrojumi:

Nav – Kadastra informācijas sistēmā dati nav reģistrēti; Neregistrē – atbilstoši normatīvajiem aktiem dati netiek reģistrēti

24. Zemes vienības, zemes vienības daļas kadastrālā uzmērīšana

24. 1. Zemes vienība ar kadastra apzīmējumu... 70540050064
24.1.1. Mērniecības metode:... uzmērīts LKS-92TM
24.1.2. Uzmērīšanas datums:... 18.06.2021
24.1.3. Mērnieks:... Aigars Rikmanis

1. Kadastra objekta identifikators

- 1.1. Zemes vienības kadastra apzīmējums:... 70540080806
1.2. Nekustamā īpašuma kadastra numurs:... 70540050007

6. Zemes vienības pamatdati

- 6.1. Zemes vienība ar kadastra apzīmējumu... 70540080806
6.1.1. Adrese:... Nav
6.1.2. Zemes vienības statuss:... nekustamais īpašums
6.1.3. Zemes vienības platība:... 0.2331ha
6.1.4. Zemes vienības platības sadalījums pa lietošanas veidiem ha:

Lauksaimniecībā izmantojamā zeme (LIZ)					Mežs	Krūmājs	Purvs	Ūdens objektu zeme			Zeme zem ēkām un pagalmiem	Zeme zem ceļiem	Pārējās zemes LIZ meliorētās (reģistrācija veikta līdz 31.12.2007)
Kopā	t. sk. Aramzeme	t. sk. Augļu dārz	t. sk. Pļava	t. sk. Ganības				Kopā	t. sk. Zeme zem ūdeņiem	t. sk. Zeme zem zivju dīķiem			
					0.2331								

- 6.1.5. Zemes vienības vidējais LIZ kvalitātes novērtējums ballēs:... Nav
6.1.6. Jaunaudzes platība:... Nav
6.1.7. Uz zemes vienības ir reģistrētas būves ar kadastra apzīmējumu(-iem):... Nav
6.1.8. Uz zemes vienības ir pirmsreģistrētas būves ar kadastra apzīmējumu(-iem):... Nav
6.1.9. Veicot kadastrālo uzmērīšanu apvidū nav konstatētas būves ar kadastra apzīmējumu(-iem):... Nav

7. Zemes vienības daļas pamatdati

- 7.1. Dati par zemes vienības daļu nav reģistrēti

8. Zemes vienības, zemes vienības daļas nekustamā īpašuma lietošanas mērķi

- 8.1. Zemes vienība ar kadastra apzīmējumu ... 70540080806

Nekustamā īpašuma lietošanas mērķis	NĪLM kods	Kopplatība, ha	Lauksaimniecībā izmantojamā zeme (LIZ)					Mežs	Krūmājs	Purvs	Ūdens objektu zeme			Zeme zem ēkām un pagalmiem	Zeme zem ceļiem	Pārējās zemes LIZ meliorētās (reģistrācija veikta līdz 31.12.2007)
			Kopā	t. sk. Aram zeme	t. sk. Augļu dārz	t. sk. Pļava	t. sk. Ganības				Kopā	t. sk. Zeme zem ūdeņiem	t. sk. Zeme zem zivju dīķiem			
Kopā:	0.2331						0.2331									

Nekustamā īpašuma lietošanas mērķis	NĪLM kods	Kopplatība, ha	Lauksaimniecībā izmantojamā zeme (LIZ)				Mežs	Krūmājs	Purvs	Ūdens objektu zeme			Zeme zem ēkām un pagalmiem	Zeme zem ceļiem	Pārējās zemes	LIZ meliorētās (reģistrācija veikta līdz 31.12.2007)
			Kopā	t. sk. Arām zeme	t. sk. Augļu dārzis	t. sk. Plava				t. sk. Ganības	Kopā	t. sk. Zeme zem ūdeņiem				
0501 - Dabas pamatnes, parki, zaļās zonas un citas rekreācijas nozīmes objektu teritorijas, ja tajās atļautā saimnieciskā darbība nav pieskaitāma pie kāda cita klasifikācija norādīta lietošanas mērķa	0501	0.2331					0.2331									

9. Nekustamā īpašuma objekta apgrūtinājumi

9.1. Dati par nekustamā īpašuma objekta apgrūtinājumu nav reģistrēti.

19. Nomas pamatdati

19.1. Noma nav reģistrēta

20. Kadastra informācijas sistēmā uzturētās aktuālās vērtības

20.1. Nekustamā īpašuma novērtējums kadastrā: ... 320284 EUR

20.2. Nekustamā īpašuma kadastrālā vērtība: ... 320284 EUR

20.3. Nekustamā īpašuma objekta kadastrālā vērtība:

20.3.1. Zemes vienība ar kadastra apzīmējumu ... 70540080806

Kadastrālā vērtība	Vērtēšanas datums	Mežaudzes vērtība
163 EUR	13.07.2021	Nav

24. Zemes vienības, zemes vienības daļas kadastrālā uzmērīšana

24.1. Zemes vienība ar kadastra apzīmējumu ... 70540080806

24.1.1. Mērniecības metode: ... uzmērīts LKS-92TM

24.1.2. Uzmērīšanas datums: ... 18.06.2021

24.1.3. Mērnieks: ... Aigars Rikmanis

Zemes vienības 70540050064 un 70540050065 izveidotas, sadalot zemes vienību ar kadastra apzīmējumu 70540050007; Zemes vienības 70540080805 un 70540080806 izveidotas, sadalot zemes vienību ar kadastra apzīmējumu 70540080450.

18.06.2021. zemes robežu, situācijas, apgrūtinājumu plāni reģistrēti 2021. gada 13. jūlijā.

DACE SAULĪTE

VZD Vidzemes reģionālās nodaļas Madonas biroja vecākā kadastra inženiere
(zemes kadastrālās uzmērīšanas jomā)

Izdrukā ID: 390002504948	Izdrukā datums: 14.07.2021	6 no 6
--------------------------	----------------------------	--------

Skaidrojumi:

Nav – Kadastra informācijas sistēmā dati nav reģistrēti; Neregistrē – atbilstoši normatīvajiem aktiem dati netiek reģistrēti